



Ved Runkenbjerg står Vejle Å et sving på 90 grader og løber rundt om 'bjergt'.

Frederikshåb Plantage
Skoven blev anlagt i 1804 og bestod mest af rødgran. En tredjedel af skoven væltede i den voldsomme storm i 1999. I dag er arealerne igen plantet til og nu med en blanding af løv- og nåletræer. Plantagen er statsskov og drives naturnært.

Spør fra krigen
I Frederikshåb Plantage er der flere spor efter militære anlæg fra anden verdenskrig. Brede rullebaner med forbindelse til grupper af flyverskjul er placeret i både øst- og vestenden af plantagen, og skjult mellem granerne ligger resterne fra en tysk hangar, der

var under opførelse, da krigen sluttede i 1945. Hangaren nåede aldrig at blive færdig. Vejle - Bindeballe - Billund Vejle og Billund er forbundet via Bindeballestien for gående og cyklister - en tur langs en afmærket rute på i alt 36 km.

Fra Vejle til Bindeballe følger ruten Bindeballestien, den gamle Vandelbanes spor. På denne strækning, der er 20 km lang, er Bindeballestien kørestolesejnet på de første 13,6 km fra Vestbanevej i Vejle til Ravning Station. Her færdes du i Vejle Ådal, et af landets smukkeste og idylliske landskaber med fredfyldte engstrækninger, græssende



Syvårssøerne er en sømosaik i et kuperet flyvesandslandskab.



Et hvil på Bindeballe Købmandsgård er både hyggeligt og giver ny energi.



Rød glente yngler i Vejle Ådal. Der er mindst 11 rovfuglepar i området.

Vejle Ådal

I Vejle Ådal vokser arealerne fra tørre næringsfattige overdrev på ådalens skrænter til frodige næringsrige kær i dalbunden. Her er enge og krat, så langt øjet rækker, indrammet af dalskrænterne, som bugter sig langs åløbet.

Tidligere blev engene langs vandløbet brugt til høslæt og afgræsning, og som gødning fik de det næringsrige åvand. Langs nogle vandløb finder du stadig spor af de gamle engvandingskanaler, men det kræver, at du kigger godt efter. Da kunstgødningen kom til, mistede engene deres værdi. Græsning og høslæt bruges i dag kun få steder, og mange af ådalens enge gror derfor

til i pilekrat og rørskov. For at bevare det åbne landskab i ådalen arbejder kommunerne med at danne græsningslaug, hvor landmænd og interesse-rede byboere arbejder sammen om at have dyr på engene.

Naturen i ådalen
Fiskehejren vil du højst sandsynligt se på turen. Den smukke isfugl ser man sjældent, men den lever også i ådalen, ligesom vandstær og bjergvipstjert.

Går du forbi Kvak Mølle i maj og juni måned, vil du se den fredede majgøgeurt blomstre i tusindvis på engen her. Orkidéer var tidligere almindelige på de næringsfattige og afgræssede enge, men i dag er de et særsyn.



Kirstinelyst ved Randbøl Hede med overdækket spisested, udstilling og shelters.

kær, stejle ådalsskrænter med bøge- og nåleskov og særprægede istidsformationer, som fx Runkenbjerg, der ligger som en knold midt i den flade ådal. Du oplever det bakkede morænelandskab og skiftet ved israndslinien, hvor det bakkede møder den flade hedeslette. Hele området er mættet af spændende natur- og kulturhistorie, og undervejs er der infotavler og udstillinger, som fortæller om området.

Strækninger af Bindeballestien er også del af Hærvejen og Kyst til Kyst Stien. Fra Bindeballe Købmandsgård og videre mod vest går ruten ad fredelige grusveje igennem skov og plantage. Her kommer du igennem Springbjerg og Frederikshåb Plantage, hvor

ruten forløber på kanten af de kuperede flyvesandslandskaber ved både Hestedalen og Syvårssøerne. Kun ca. 700 m følger den trafikerede Bredstenvej. Strækningen tættest på Billund forløber langs Billund Bæk i flot natur.

Rekreative støttepunkter
Turen er fyldt med rekreative faciliteter. Ved Kvak Mølle, Vingsted, Ravningbroen og Kirstinelyst er der shelters- og teltpladser med madpakkehuse og grill- og bålpladser. Bindeballe Købmandsgård tilbyder proviant, kage og kaffe i gamle omgivelser.

Transport
Bus nr. 143 forbinder de to startpunkter og stopper ved hhv. Vejle Banegård og Lalandia.



Du kan booke shelters på udeliv.vejle.dk.















Ravningbroen nær Ravning Station.

PÅ TUR

Bindeballestien

Vejle over Bindeballe til Billund

Signaturforklaring

-  P-plads
-  Madpakkehus
-  Borde og bænkesæt
-  Skovhytte
-  Bålplads
-  Bålhytte
-  Shelter
-  Teltplads
-  Motionsredskaber
-  Seværdighed
-  Toilet
-  Udsigtspunkt
-  Udsigtstårn
-  Naturlegeplads
-  Ridesti
-  Handicapegnet sti
-  Naturcenter
-  Handicapegnet sti
-  Hundeskov
-  Bindeballestien
-  Øvrige vandrestier

Scan QR-koden, og se en animation af, hvordan en tunneldal blev dannet.

Billund

Allerede i kanten af byen er du ét med naturen. Her snor Billund Bæk sig langs den hyggelige sti, væk fra trafik og støj, og fører dig ud til naturområderne syd for Billund.

Syvårssøerne er en fascinerende sømosaik i det kuperede klitlandskab. Søerne er temporære og opstår og forsvinder med højden på grundvandet.

Kirstinellysts Venner er en udstilling om hedens historie, der samtidig giver inspiration til flere oplevelser på Randbøl Hede.

Voldborg Sø er en lille naturperle med et mangfoldigt dyreliv, som spænder fra den majestætiske kronhjort til den yndefulde isflugl. Her finder du også Danmarks største salamanderart, stor vandsalamander.

Røserne er over 200 små stenbunker fra den tidlige jernalder. Sten blev samlet i forbindelse med anlæggelse af små marker, så man kunne dyrke den stenfrie jord mellem røserne.

Den hyggelige Bindeballe Købmandsgård fra 1897 er altid fuld af liv. Her kan du fx købe the, hjemmelavede bolcher eller tage et hvil med en kop kaffe og kage.

Ranbdøldalmuseet er et lille familiemuseum med udstillinger om gamle dages produktion af papir og klæde. I de udendørs vandeksperimenter kan du afprøve vandets kræfter. Herfra udgår også flere forskellige vandreruter.

På Ravnning Station kan du få historien om Harald Blåtands Bro fra år 980 over Vejle Ådal. Broens forløb kan stadig svagt anes i terrænet i skoven. Lige nord for ligger tilflugtsborgen Troldborg Ring, opført i Jernalderen.

Tørskind Grusgrav er en fascinerende landskabs-skulpturpark lavet i årene 1986-91 af Robert Jacobsen og Jean Clareboudt.

Vork Bakker er et næsten alpeagtigt naturområde med en mosaik af småskove, stejle overdrev, søer og moseområder.

Sådan må du færdes i området:

- Du må gå og cykle og på veje og stier i det åbne land.
- Du må gå og cykle på veje og stier i privat skov fra kl. 6 til solnedgang.
- Du må gå uden for stierne og færdes om natten på offentlige arealer.
- Hunde skal føres i snor.
- Efterlad ikke affald.

Haraldskær Hovedgård har været herregård siden 1434. I dag er der hotel og kursuscenter. Den røde avlsgård med de gamle herregårdsmarker og skove ejes af Vejle Kommune og er hjemsted for drift af grønne områder, aktiveringsprojekter og frivillige foreninger. Her kan du se en gratis en udstilling om Vejle Ådal & Fjord.

Ved Vingsted kan du besøge et flot rekreativt område med bl.a. en undervandskasse, hvor du kan studere livet i åen. Her er også en rekonstrueret jernalderbosættelse, hvor man gratis kan opleve stemningen og lave forskellige aktiviteter.

Find oplevelserne undervejs på din mobil

- 1 Slå GPS til på mobilen
- 2 Scan QR-koden. Så lander du på hjemmesiden: <https://udeliv.vejle.dk/>
- 3 Vælg den rute du vil vandre. Find P-pladser, toiletter og seværdigheder i nærheden.

OBS: Klik på dette lille navigationsikon øverst til venstre på skærmen, og følg ruten, mens du vandr.

Kongens Kær og Knabberup Enge blev tidligere brugt til landbrug. Området blev omdannet til sø og vådområde fra 2004-2009 og er i dag hjemsted for tusindvis af fugle. Her kan du bl.a. være heldig at spotte en havørn.

Bindeballestien er handicapegnet fra Vestbanevej i Vejle til Ravnning station.

Start på Vestbanevej

Start på Vestbanevej

Start på Vestbanevej

Målforhold 1:50.000 2.000 Meter
Kort fra Geodatastyrelsen

Bindeballestien

På turen mellem Vejle og Billund får du en unik landskabsoplevelse. Her møder tunneldal og smeltevandsdale hinanden, og bakkede randmoræner og flade stræk efter istidens issøer afløses af kuperede smukke dødislandskaber. Efter Bindeballe Købmandsgård møder du den flade karakteristiske hedeslette.

Runkenbjerg skifter Vejle Å retning mod nord og har sit løb gennem den snævre Randbøldal til udspringet i Engelsholm Sø. Fra Bindeballe og videre vestpå oplever du skiftet fra det småbakkede og den urolige østjyske moræne til den flade hedeslette.

Smeltevandsmasserne er strømmet ud over hedesletten her, især via en stor gletsjerport ved Frederikshåb Plantage på den nordlige del af Randbøl Hede. Strømmene af smeltevand skabte foran gletsjerporten den meget specielle landskabsform mellem Daldover og Bindeballe. Her peger en række rygge og dale ud mod et fælles udløb i Frederikshåb Plantage.



Inspiration til udelivet
Scan QR-koden og find alle andre spændende naturoplevelser og faciliteter i Vejle kommune.



Giv et praj
Vi arbejder løbende med vedligeholdelse af stier og friluftsfaciliteter.



Udgivet af Vejle Kommune i 2024