

THYREGOD VESTERLUND

LANDSBYVISION

NOVEMBER 2024




Sommer ved Rørbæk Sø

Foto: Jonas Normann



En vision skabt af mange stemmer

A light green illustration in the top right corner shows several stylized human figures of different sizes and shapes, some holding hands or standing together. Below them are simple outlines of houses, suggesting a community or neighborhood.

Landsbyvisionen som styringsredskab

Vi laver en vision, fordi vi tror på at det er nøglen til at forme vores fælles fremtid og skabe en bæredygtig udvikling. En vision fungerer som et redskab til at skabe en retning for Thyregod-Vesterlunds udvikling, og skal give et klart fokus for, hvordan vi bruger de lokale ressourcer bedst muligt. Formålet er at give en retning for udviklingen af et bæredygtigt landsbysamfund og anvise overordnede målsætninger og virkemidler. Den skal således være med til at fremme en differentieret og målrettet udvikling af Thyregod-Vesterlund og kan derved præge kommuneplanen. For borgerne i Thyregod-Vesterlund skal den kunne fungere som styringsredskab, når nye initiativer og projekter sættes i gang på tværs for at sikre udvikling i Thyregod, Vesterlund og det omkring liggende lokalområde.

Udviklingsretningerne i visionen sker både fra oven, styret af politikere og myndigheder, og fra lokale initiativer og ildsjæle i Thyregod og Vesterlund.

Landsbyvisionen skal vokse ud af lokalområdet

Landsbyvisionen er udviklet af Thyregod-Vesterlund i tæt samarbejde med Vejle Kommune. Igennem dialogmøde, walk and talk, workshop og en digital høring har borgerne haft mulighed for at byde ind med tanker, idéer og kommentarer og derved forme den endelige vision.

Hovedtrækkene i denne landsbyvision er dermed i høj grad vokset ud af borgernes tanker og lokale indsigt. Den viden som ligger ude i lokalsamfundet, er uvurderlig for at identificere de væsentligste nedslagspunkter og gøre landsbyvisionen til et brugbart værktøj fremadrettet. Alle inputs er samlet under tre overordnede udviklingsretninger.

Proces for landsbyvisionen

Opstartsmøde

Dato: 16. marts
2023



Besøg:

walk and talk i
området
Dato: 23. november
2023

Workshop:

ideer og tanker
diskuterer
Dato: 27. januar
2024



Præsentation:

udkast til
landsbyvisionen
Dato: 7. oktober
2024

Høring:

indspark til udkast
af visionen



Landsbyvision:

fremsendelse af
materiale
Dato: 16. september
2024

Fremtiden:

igangsættelse af
projekter
Efterår 2024



Borgergade i Thyregod, 2024

Foto: Jonas Normann

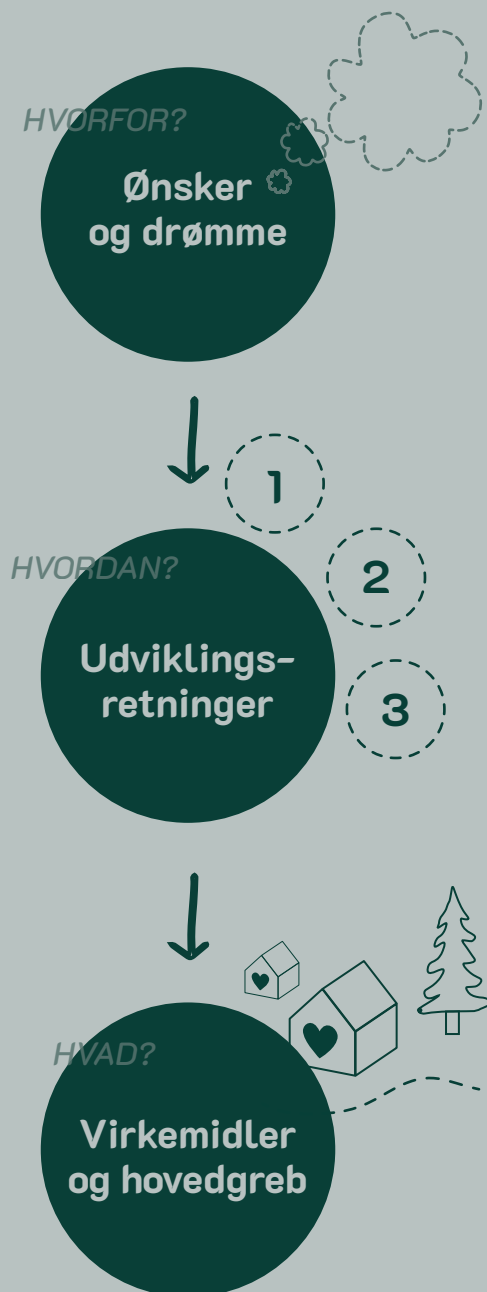


Sådan er landsbyvisionen bygget op!

Hver landsby skiller sig ud fra de andre, lige så meget som de ligner hinanden. Derfor er det vigtigt, at landsbyen arbejder med en vision om deres lokalområde, så byerne kan behandles lige, ved at de behandles forskelligt. Ligeledes er det vigtigt at bevare netop de steder, værdier og faciliteter der gør landsbyen til det den er. Det kan vi kun opnå ved at dokumentere dette for fremtiden.

Hvordan skal vi, gennem samarbejde, forene lokalområdets ønsker og drømme med en fortsat udvikling i området? Det gør vi gennem fælles værdier for lokalområdet – vi bliver sammen enige om hvilke værdier der er vigtige for borgerne og indarbejder dem i de udviklingsretninger, som bliver udpeget i landsbyvisionen.

Hovedgrebet indrammer visionens vigtigste pointer. Virkemidlerne beskriver de handlinger borgerne selv kan gå i gang med, som vil understøtte de overordnede udviklingsretninger og være med til at sikre værdierne for lokalområdet.





Rørbæk sø, nord for Vesterlund
Foto: Jonas Normann

Krydset ved Borgergade, Søndergade og
Skolegade i Thyregod, 2024
Foto: Jonas Normann



Lidt om Thyregod & Vesterlund

Beliggende med gode forbindelser til både naturskønne omgivelser og bylivet i Vejle, Brande og Give, tilbyder landsbyerne Thyregod og Vesterlund et attraktivt sted at bo og leve. Landsbyerne har både børnehaver, skole, plejecenter, idrætshal, svømmehal, uden-dørscene, efterskole, togstation og dagligvarebutik. Landsbyerne bryster sig af sit sammenhold og gode naboskik. I Thyregod-Vester kommer de hinanden ved, og det skaber et trygt og velfungerende hverdagsliv for dem som bor her.

Vesterlund og Thyregod har traditionelt været tæt knyttet til hinanden. De to sogne, omtales i daglig tale blot som Thyregod-Vesterlund, og mange af de lokale foreninger har et navn, der understreger denne samhørighed. Tilsammen er der 2400 beboere i de to landsbyer, hvoraf de fleste bor i Thyregod by, hvor man også finder de fleste institutioner og foreninger, samt togstationen.

De to byer ligger fem kilometer fra hinanden og byder på unikke naturområder. Oplev Hastrup skov, Lindet krat, Rørbæk Sø, Tinnets Krat og Gudenåens udspring med smukke vandreruter og et rigt dyreliv. Området indeholder skove, engområder, plantager og hede arealer, samt Tinnets Krat, hvor den magre jord og stridende blæst har sat sit tydelige præg på de små, krogede egetræer.



Sammenhold





Unik natur tæt på

 Herning 20 min

 Brande 14 km



 Vejle 35 min

 Give 8 km
Vejle 40 km

Vandreruter 



Oversigtskort
Thyregod-Vesterlund

Værdier og udviklingsretninger

1 Livet i landsbyen

Hverdagslivet i landsbyerne skal styrkes gennem fysiske rammer som understøtter fællesskab, leg og læring. Dette kan f.eks. gøres gennem at skabe nye grønne åndehuller i byen. Mangfoldighed i bolig- og bygningsmassen skal fastholde og tiltrække nye borgere og iværksættere.



Inspirationsfoto: Bramming Torv
Moos Arkitekter

2 Identitet


Vi vil styrke landsbyernes identitet ved at understøtte de eksisterende mødesteder, og arbejde aktivt på at skabe nye - måske i den eksisterende bygningsmasse. Gode mødesteder hjælper os til at fastholde og inkludere nye såvel som gamle borgere i området.



Inspirationsfoto: Omdannelse af Hou Skole Gymnastiksal, Transform

3 Forbundet mobilitet

I fremtiden ønsker vi veje som er sikre og tilgængelige, og som fremmer bæredygtig mobilitet. Der er f.eks. store potentialer i at omtænke hovedgaden i Thyregod, sådan at den i højere grad understøtter fodgængere og cyklister. Stier på tværs af landsbyerne, og i mellem dem, skal understøttes, for at styrke sammenhæng i lokalområdet.



Inspirationsfoto: Sowerby Park, UK
re-form landscape architecture

Thyregod - med kig mod Vesterlund

Foto: Jonas Normann





Livet i landsbyen

Byudvikling med fokus på variation og fællesskab

Kommunikation og fællesskab

Thyregod og Vesterlund har en masse at byde på, og det er vigtigt, at det synliggøres og kommunikeres. Gennem forskønnelse af bymidten vil vi skabe et charmerende og inviterende hjerte for byen, hvor borgere kan mødes og nyde livet. Samtidig vil vi som lokalområde, investere i skolen, og bakke op om initiativer som understøtter nye muligheder for leg, læring og fritid. Alt for at sikre at vores børn får en førsteklases uddannelse tæt på hjemmet.

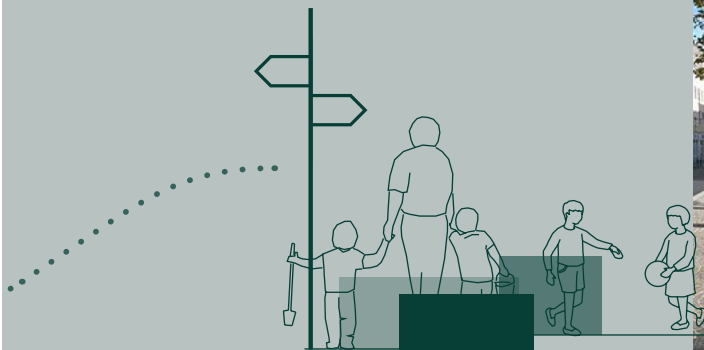
De grønne åndehuller

Vi stræber efter at bringe mere grønt ind i vores landsby, udvide og styrke de grønne åndehuller og naturskønne områder, der fremmer sundhed og trivsel for alle. Med fokus på landsbyernes centrum, skal forskønnelse med beplantning og nye elementer med identitet understøtte budskabet om at landsbyen er et dejligt sted at bo. Borgergade i Thyregod og krydset ved Vesterlundvej/Tinnetvej i Vesterlund er gode steder at prioritere, her vil lignende elementer og beplantning understøtte de to byers tilhørsforhold og skabe klare samlingspunkter og midtpunkter i hver landsby.

Kvalitet og mangfoldighed i bygningsmassen


Vi ønsker at bevare og udvikle byens unikke charme og karakter. Dette kan understøttes med renovering og forskønnelse af boligerne i midtbyen og i særlige tilfælde nedrivning. Når der efterfølgende bygges nyt, tages der hensyn til byens karakter og borgernes behov for f.eks. grønne åndehuller.

Vi ønsker at skabe plads og mulighed for mindre erhverv og iværksættere, så arbejdspladser og byliv understøttes, især i Thyregod midtby. I samme omgang bør der arbejdes for diversitet i boligudbuddet i begge byer, så det afspejler befolkningen i området.



Inspirationsfoto:
Grande Rue, Lyon
Atelier du Bocal

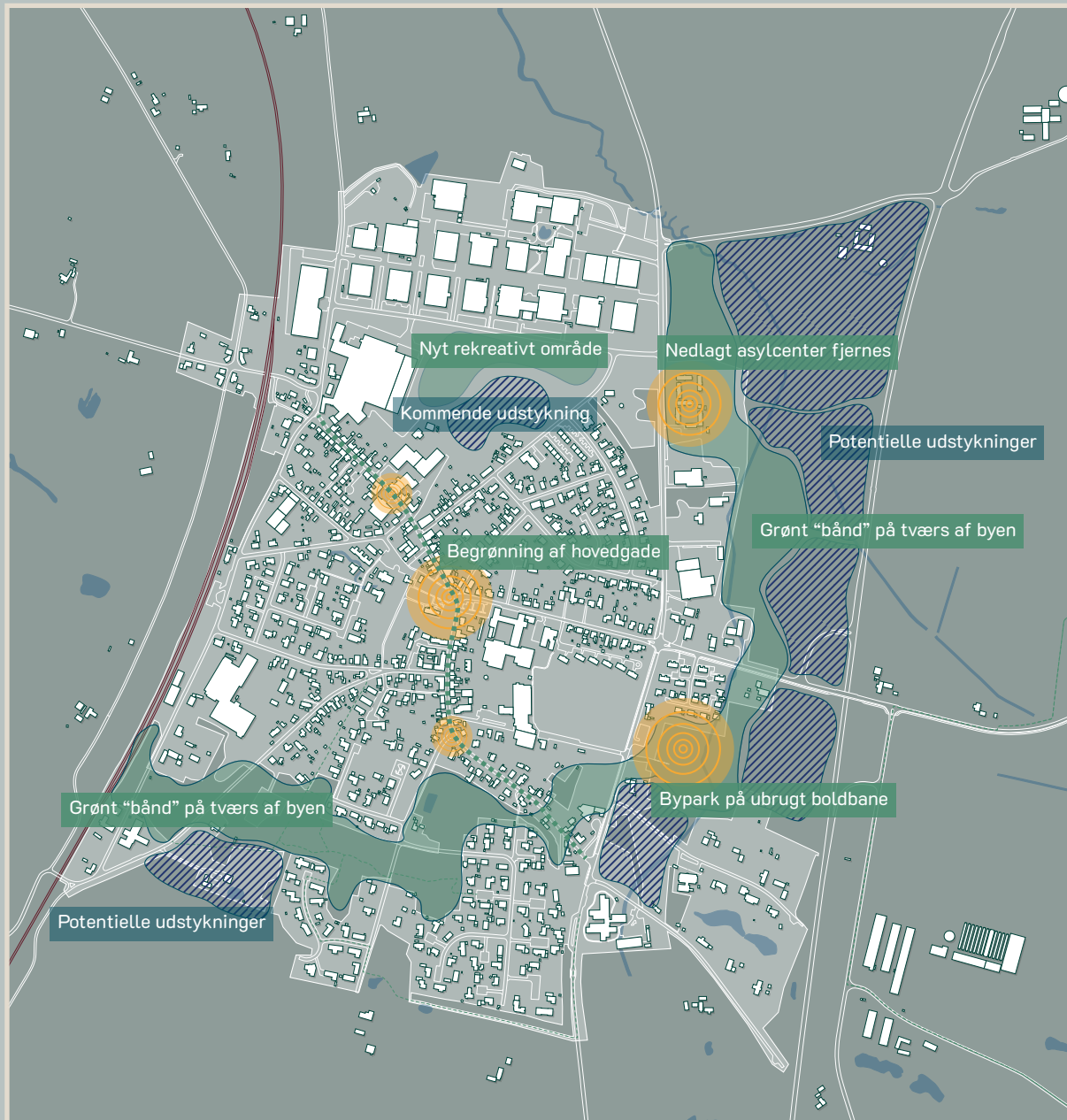
Inspirationsfoto:
Bramming Torv
Moos Arkitekter



Inspirationsfoto:
Bofællesskabet Fridlev
Hvalsø i Lejre Kommune
LOOP Arkitekter



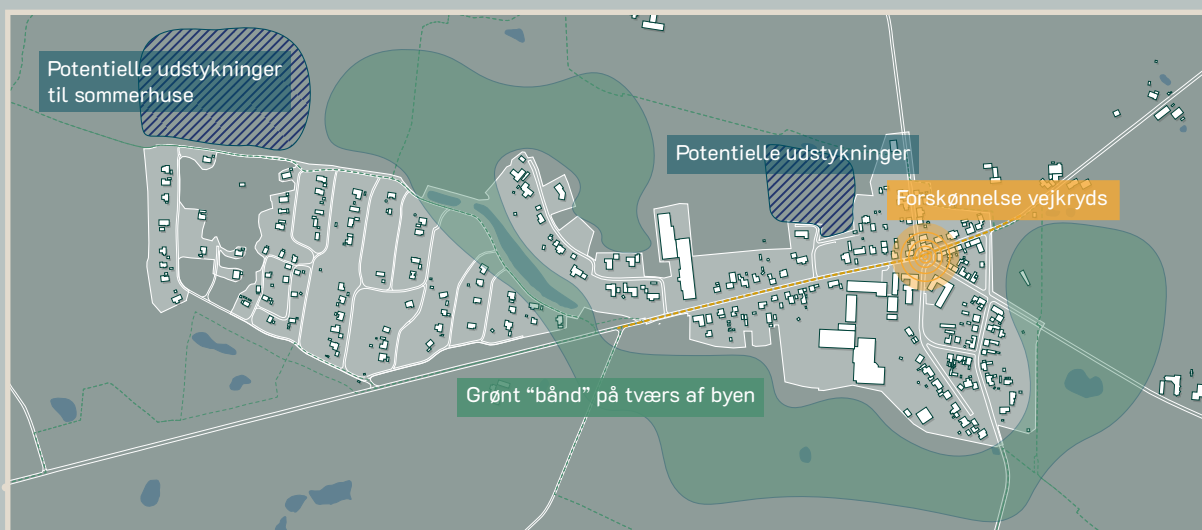
Livet i landsbyen



Thyregod

Virkemidler :

- Begrønning kryds Søndergade / Borbergade
- Introduktion af "varme" materialer i gadebilledet
- Skaterbane og overdækket område til ophold
- Bypark på ubrugt boldbane i Thyregod
- Ejendomsejere kan søge midler hos Vejle Kommune til forskønnelse eller nedrivning af ejendomme i midtbyen



Vesterlund

Thyregod, 2024
Foto: Jonas Normann





2

Identitet

Fællesskab på tværs af landsbyerne

Vi står sammen for at byerne kan blomstre


I vores vision for Thyregod-Vesterlund står identitet i centrum, da den er lig med fællesskab. Vi ønsker at skabe et stærkt sammenhold, hvor hver enkelt borger føler sig værdsat og inkluderet. Frivillighed er afgørende for os, da vi tror på, at det er gennem frivillige handlinger, at vores landsbyer virkelig kan blomstre.

Bedre udnyttelse af eksisterende mødesteder

Vi vil styrke eksisterende mødesteder, såsom idrætsforeninger, kursuscentret, skolerne og andre lokale faciliteter, for at sikre, at de forbliver livlige og relevante for vores fællesskab. De eksisterende faciliteter skal forbedres, så de kan tilbyde f.eks. kreative, kulturelle tilbud, til at supplere det nuværende udbud af idrætsmuligheder. Ligeledes skal der arbejdes på at skabe nye mødesteder, hvor vores unge kan samles og trives, hvor de kan udtrykke sig og skabe minder sammen.



Inkludering af nye såvel som gamle borgere

For at sikre inkluderende og mangfoldige landsbyer ønsker vi at inddrage tilflyttere i vores fællesskab. Vi vil skabe rum og muligheder for, at nye borgere kan engagere sig og bidrage til vores landsbyers udvikling og trivsel. På den måde kan vi sammen bygge et stærkt og bæredygtigt fællesskab, der tager hensyn til alles behov og ønsker.



Thyregod Spejderne,
Efterår 2023

Inspirationsfoto:
Hou Skoles
Gymnastiksal,
Transform



Thyregod svømmehal,
Efterår 2023

2

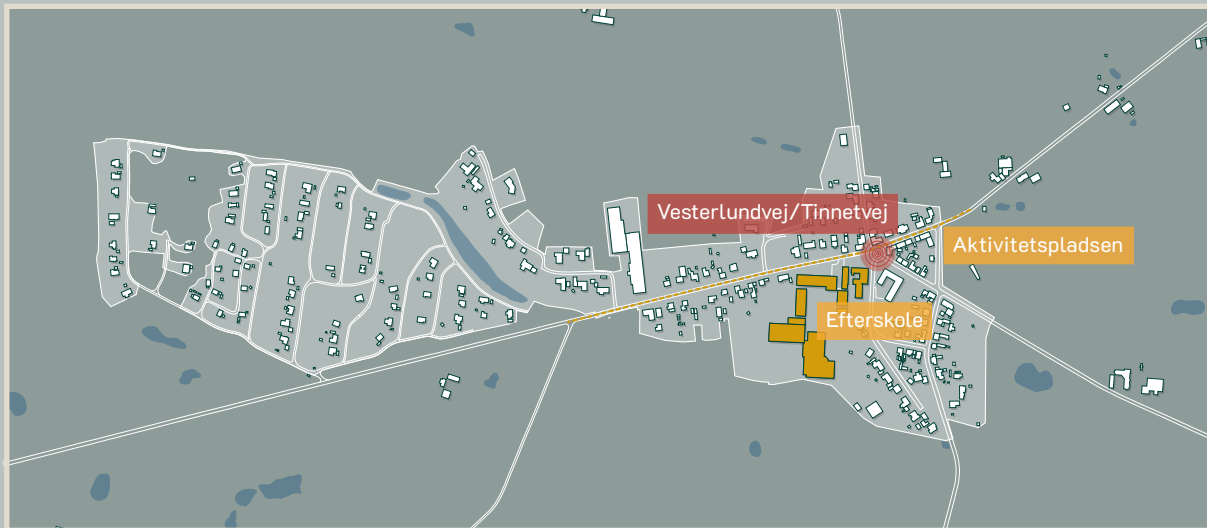
Identitet





Thyregod

Virkemidler :

- Ny branding-strategi for eksisterende mødesteder
- Nye mødesteder til de unge
- Gøre området foran det gamle mejeri og krydset mellem Borgergade og Søndergade, til nye mødesteder for lokalområdet



Vesterlund

-  Eksisterende mødesteder
-  Potentielle nye mødesteder

Center Thyregod
Foto: Jonas Normann





3

Forbundet mobilitet

Mobilitet som er tryk og skaber sammenhæng

Mobilitet og livskvalitet for alle

Gaderne er smalle, ofte fyldt med parkerede biler og lastbiler, og lokale trafikanter viser ikke altid hensyn over for fodgængere og cyklister. I en fremtid med fokus på bedre trafik-flow og øget sikkerhed for bløde trafikanter, stræber vi efter en infrastruktur, hvor fartnedsættelse og omdirigering af trafik, er nøglen til at skabe en tryk og effektiv mobilitet. Gennem smarte, bæredygtige løsninger og satsninger, skaber vi et lokalsamfund, hvor veje er sikre og tilgængelige. Dette fremmer både mobilitet og livskvalitet for alle.

Omdirigering af tung trafik



I fremtiden vil vi at ro og sikkerhed prioriteres højt i vores landsbyer. For at skabe et mere behageligt miljø, skal der være fokus på omdirigering af bl.a. tung trafik gennem landsbyerne, så vores gader ikke er overfyldte og støjende.

Støtte op om togforbindelserne


Samtidig vil vi fastholde vores togforbindelse som en vigtig del af vores infrastruktur. Et godt offentligt transportsystem er afgørende for vores borgere og for at reducere trængsel på vejene. Ved at fastholde togforbindelsen vil vi give alle mulighed for at bevæge sig nemt og bæredygtigt, samtidig med at vi reducerer belastningen på vores veje.

Mobilitet og livskvalitet for alle

For at styrke båndene mellem vores lokalsamfund vil vi investere i forbindelser og stier, der samler vores område. Disse stier vil ikke kun være transportveje, men også understrege vores samhørighed og fælles mål. Gennem disse forbindelser ønsker vi at skabe et mere sammenhængende og bæredygtigt lokalsamfund, hvor alle kan føle sig hjemme.



Inspirationsfoto:
Ny Vestergade, Odense
BOGL



Inspirationsfoto:
Silkeborg gågade,
SLA

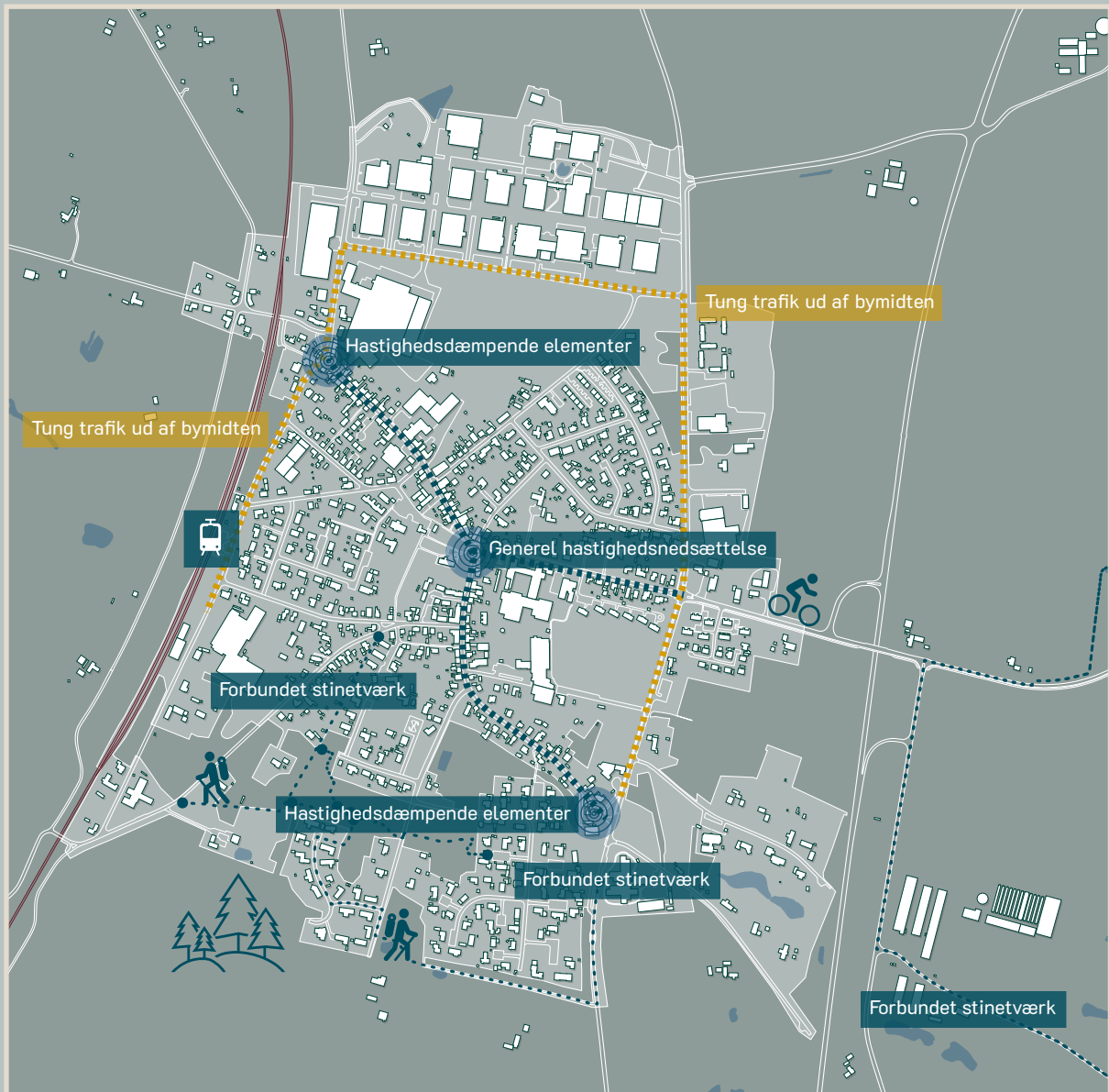


Inspirationsfoto:
Sowerby Park, England
re-form landscape
architecture



3

Forbundet mobilitet



Thyregod

Virkemidler :

- Generel hastighedsnedsættelse i Thyregod indre by eller i udvalgte gader
- Hastighedsdæmpende foranstaltninger ved de problematiske indfaldsveje til Vesterlund
- Forbundet stinetværk i og imellem byerne
- Tung trafik ud af bymidten i Thyregod



Vesterlund

Krydset ved Borgergade, Søndergade og Skolegade i Thyregod, 2024
Foto: Jonas Normann





Visionens hovedgreb

Forskønnelse og forbindelser



Grønt "bånd" på tværs

Fokus Borgergade/Søndergade

Thyregod

Ny bypark

Grønt "bånd" på tværs





Rørbæk Sø, nord for Vesterlund
Foto: Jonas Normann







THYREGOD VESTERLUND

LANDSBYVISION

