








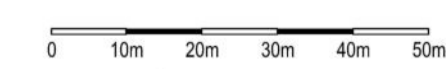


Signaturforklaring:

-  Vejprojekt mv.
-  Areal der eksproprieres til vej, regnvandsbassin mv. (forskellige farver)
-  Ekspropriationsgrænse
-  Grænse for evt. arbejdsareal
-  Evt. arbejdsareal
-  Lb. nr.
-  Tinglyst EI-kabel
-  Tinglyst regnvandsledning
-  Tinglyst spildevandsledning



Vejledalen fra Idasletten til Høgsholtvej - Ekspropriationsplan
 Matr.nr. 3cb Uhre By, Høver
 Vejle Kommune

Dato:
3. oktober 2024
 Rev. dato:

J.nr.: 10240371 / cg Målf.: 1:1000 / A1 Koord.sys.: DKT M2 DVR90

 Tina Jervelund
 Landinspektør A/S
 www.geopartner.dk +45 70 12 10 11 CVR: 20014784

© SDPI - © Geodatastyrelsen - © Hexagon I:\hv\101\saag\2024\10240371\120-Geometri\1201-Ekspropriationsplan\10240371_241003_Ekspropriationsplan.dgn