

Birthe Overgaard

Mobil tlf.: 23415645
birov@vejle.dk

24. september 2024

J. nr.:
09.40.20-P16-24-24

Afgørelse om anmeldelse af skovrejsning, afslag på dispensation og dispensation, VVM-screening og derudfra afgørelse om 'ikke miljøvurderingspligt'

Vejle Kommune har den 9. september 2024 modtaget din anmeldelse af skovrejsning på matr.nr. 1a, Engum By, Engum, med adressen Engumvej 99, 7120 Vejle Øst. Ifølge §§ 6 og 7 i Bekendtgørelse om jordressourcens anvendelse til dyrkning og natur¹, skal du anmelde/ansøge om skovrejsning, inden du planter skoven. Figur 1 viser et oversigtskort over det anmeldte skovrejsningsareal.



Figur 1. Oversigtskort med blå markering af afgrænsningen af det anmeldte skovrejsningsareal. Røde linjer er matrikelgrænser. ©Vejle Kommune, SDFE.

**Teknik & Miljø
Natur & Udeliv**

Kirketorvet 22, 7100 Vejle
Tlf.: 76 81 22 30

Åbningstider
Fremmøde
Mandag-onsdag kl. 8-15
Torsdag kl. 8-17
Fredag kl. 8-14

Telefon
Mandag-onsdag kl. 8-15
Torsdag kl. 8-17
Fredag kl. 8-14

¹ BEK nr. 60 af 19. januar 2023

Skovrejsning er omfattet på Miljøvurderingslovens bilag 2, pkt. 1d². Derfor skal kommunen udføre en VVM-screening af din ansøgning med henblik på at vurdere, om dit projekt evt. kan føre til en væsentlig ændring af miljøet, og på den baggrund skal kommunen afgøre, om projektet er omfattet af miljøvurderingspligt. Vejle Kommunes VVM-screening og afgørelse i forbindelse med din skovrejsningsanmeldelse fremgår af side 3.

Kommunen skal også vurdere din ansøgning om skovrejsning i forhold til anden lovgivning og i forhold til kommuneplanens retningslinjer om skovrejsning. Derudover er en del af det anmeldte areal, som ønskes tilplantet, beliggende inden for et område, der i Kommuneplan 2021-2033 er udpeget som 'Skovrejsning uønsket'. Skovrejsningen kan derfor kun etableres på dette areal, hvis der også kan opnås en dispensation fra Bekendtgørelsen om jordressourcens anvendelse til dyrkning og natur. Vejle Kommunes vurdering og afgørelse ses på side 5.

² LBK nr. 4 af 3. januar 2023

Afgørelse om 'ikke miljøvurderingspligt' ved skovrejsning

Vejle Kommune har foretaget en miljøvurderingsscreening af din anmeldte skovrejsning, som fremgår af vedhæftede screeningskema. Kommunen vurderer, at dit projekt ikke vil have en negativ påvirkning på miljøet.

Vejle Kommune træffer derfor hermed afgørelse efter § 21, stk. 1 i Miljøvurderingsloven om, at din anmeldte skovrejsning på i alt ca. 2,38 ha ikke kræver en miljøvurdering (ikke miljøvurderingspligt).

Afgørelsen om 'ikke miljøvurderingspligt' vil blive offentlig bekendtgjort på Vejle Kommunes hjemmeside (www.vejle.dk/afgoerelser) den 26. september 2024.

Du skal være opmærksom på, at kommunens afgørelse om, at dit projekt ikke kræver en miljøvurdering, ikke er det samme som en tilladelse til skovrejsning.

Hvis du vil ændre dit projekt, skal du sende kommunen en tilrettet ansøgning, jf. Miljøvurderingslovens § 18. Kommunen vil så vurdere, om dine ændringer kræver en miljøvurdering.

Denne afgørelse bortfalder, hvis du ikke har udnyttet afgørelsen, inden 3 år efter du har modtaget den, eller du ikke har udnyttet afgørelsen i 3 på hinanden følgende år.

Klagevejledning

Der kan klages over denne afgørelse. Kommunalbestyrelsens afgørelse kan påklages til Miljø- og Fødevareklagenævnet af:

- Miljøministeren
- Enhver med en retlig interesse i sagens udfald
- En nationalparkfond oprettet efter lov om nationalparker
- Landsdækkende foreninger og organisationer, der har beskyttelsen af natur og miljø som hovedformål
- Landsdækkende foreninger og organisationer, som efter deres formål varetager af væsentlige brugerinteresser inden for arealanvendelse.

Du klager via Klageportalen, som du finder et link til på www.borger.dk og www.virk.dk. På én af disse sider logger du på, ligesom du plejer, typisk med MIT-ID. Klagen sendes efter udfyldelse gennem Klageportalen til den myndighed, der har truffet afgørelsen. En klage er indgivet, når den er tilgængelig for myndigheden i Klageportalen.

Miljø- og Fødevareklagenævnet skal som udgangspunkt afvise en klage, som kommer uden om Klageportalen, hvis der ikke er særlige grunde til det. Hvis du ønsker at blive fritaget for at bruge Klageportalen, skal du sende en begrundet anmodning til kommunen. Kommunen videresender herefter anmodningen til Miljø- og Fødevareklagenævnet, som træffer afgørelse om, hvorvidt din anmodning kan imødekommes.

Kommunen sender via Klageportalen kommunens bemærkninger til sagen og de anførte klagepunkter til Miljø- og Fødevareklagenævnet, vedhæftet den påklagede afgørelse og de dokumenter, der er indgået i sagens bedømmelse.

Klagefristen udløber 4 uger efter, at afgørelsen er meddelt. Er afgørelsen offentligt bekendtgjort, regnes klagefristen dog altid fra bekendtgørelsen. Hvis klagefristen udløber på en lørdag eller helligdag, forlænges klagefristen til den følgende hverdag.

Når du klager, skal du betale et gebyr på kr. 900,- for privatpersoners og kr. 1800,- for virksomheders og organisationers vedkommende. Gebyret betales via Klageportalen. Vejledning om gebyrordningen kan findes på Miljø- og Fødevareklagenævnets hjemmeside.

Hvis der klages rettidigt, må en tilladelse ikke udnyttes, før klagen er afgjort, medmindre Miljø- og Fødevareklagenævnet bestemmer andet.

Hvis du ønsker din sag prøvet ved domstolene, skal dette ske inden 6 måneder fra den dato, afgørelsen er meddelt eller offentliggjort. Uanset om der anlægges retssag, er man forpligtet til at rette sig efter Miljø- og Fødevareklagenævnets afgørelse, indtil domstolen måtte bestemme noget andet.

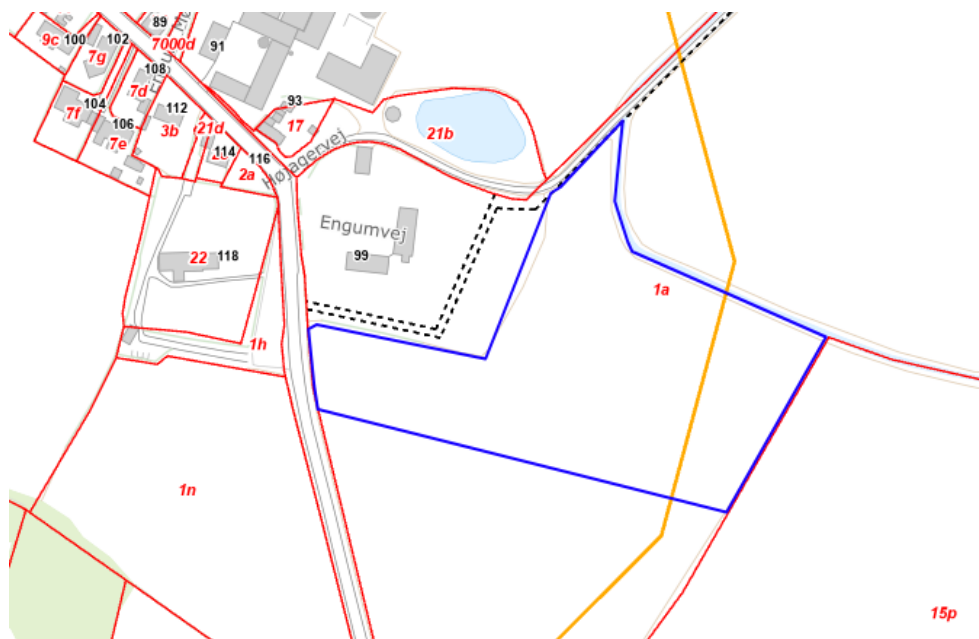
Vurdering af skovrejsningsprojekt i forhold til øvrig lovgivning og planer samt afgørelse

Udover at screene dit projekt i forhold til for miljøvurderingspligt, skal kommunen også vurdere projektet i forhold til:

- Beskyttelseslinjer omkring fortidsminder, vandløb og søer
- Fredede fortidsminder
- Vandløbsloven
- Områdeudpeging i Kommuneplanen
- Vejbyggelinjer
- Område med særlige drikkevandsinteresser eller område med vandindvindingsopland til almene vandforsyninger
- Fredninger
- Beskyttede naturtyper, jf. Naturbeskyttelseslovens § 3
- Beskyttede sten- og jorddiger, jf. Museumslovens § 29a
- Internationale naturbeskyttelsesområder og beskyttede arter
- Klimatilpasningsplaner.

Beskyttelseslinjer

Som kortet i figur 2 viser, er der gennem det anmeldte areal en kirkebyggelinje.



Figur 2. Oversigtskort, der med mørk blå streg markerer det anmeldte skovrejsningsareal sammen med orange markering af kirkebyggelinjen omkring Engum Kirke. Røde linjer markerer matrikelgrænser. ©Vejle Kommune, SDFE.

En kirkebyggelinje omhandler et forbud mod bygninger o.l. over 8,5 m. Det vurderes derudfra ikke, at skovrejsningen vil begrænses af kirkebyggelinjen.

Det anmeldte areal er ikke omfattet af andre beskyttelseslinjer.

Fredede fortidsminder

Der ligger ikke fredede fortidsminder inden for eller grænsende op til det anmeldte areal.

VejleMuseerne er blevet hørt i forbindelse med skovrejsningsprojektet, og VejleMuseerne bemærker, at skovrejsning vurderes som uproblematisk i forhold til fortidsminder, såfremt der ikke pløjes dybere end landbrugsmæssig pløjning ved plantning af træerne.

Vandløbsloven

Vejle Kommune har ikke direkte kendskab til eventuelle dræn ved skovrejsningsarealet. Der gøres opmærksom på, at der jf. Vandløbslovens¹ § 6, stk. 3 ikke må foretages beplantning så tæt på rørlagte vandløb og dræn, at der kan være risiko for, at rørledninger beskadiges eller tilstoppes, så afvanding fra andre lodsejeres arealer forhindres.

Hvis der er dræn, der kun afvander din egen jord, kan du sløjfe dem uden behandling efter Vandløbsloven. Du skal søge om forudgående tilladelse efter Vandløbsloven til alle andre ændringer af dræn.

Områdeudpegninger

Det anmeldte areal er omfattet af følgende områdeudpegninger af Kommuneplan 2021-2033:

- Geologisk bevaringsværdi
- Økologisk forbindelse
- Kirkeomgivelser og kulturhistorisk bevaringsværdi
- Skovrejsnings uønsket

Geologisk bevaringsværdi

Hele det anmeldte skovrejsningsareal indgår i en udpegning i kommuneplanen af 'Geologisk bevaringsværdi' (GeoB). Skovrejsningsarealet ligger i udkanten af Løsning Hedeslette, hvoraf den nordlige del generelt betragtes som i god stand, hvor der ikke bør beplantes.

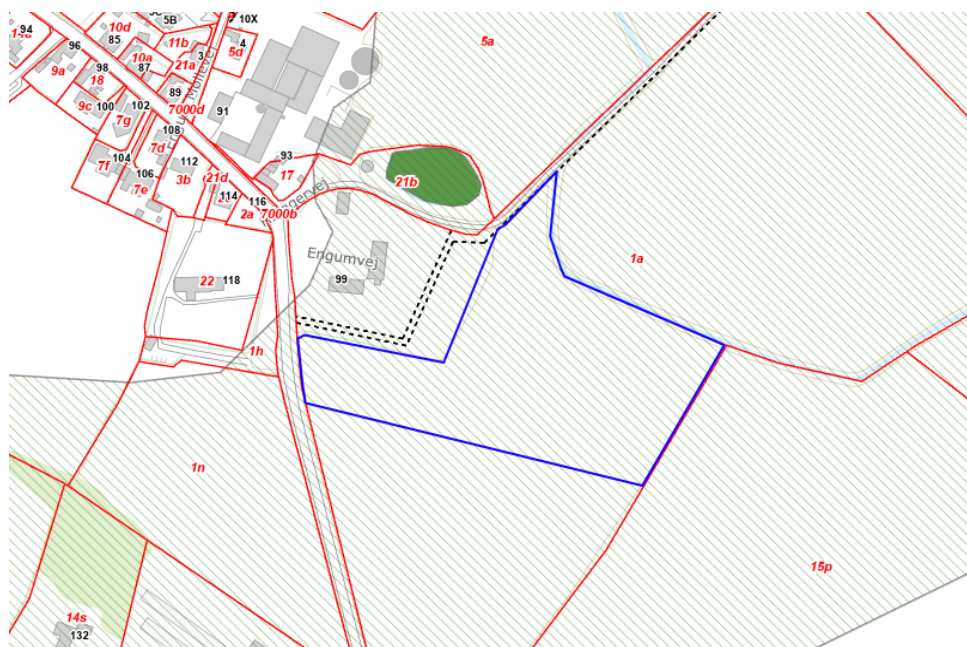
¹ LBK nr. 1217 af 25/11/2019

Den aktuelle placering er i den sydligste del af en smeltevandsdal, formodentligt lige omkring hvor der har ligget en gletcherport i isfronten, og hvor smeltevandet er løbet fra isen og mod nordvest til hedesletten. Landskabet på skovrejsningsarealet, øst for kirkens placering, virker ud fra højdekurver og øvrig bebyggelse dog ikke til at være karakteristisk for dette sted.

Det vurderes på den baggrund, at der ift. GeoB kan rejses skov på området.

Økologisk forbindelse

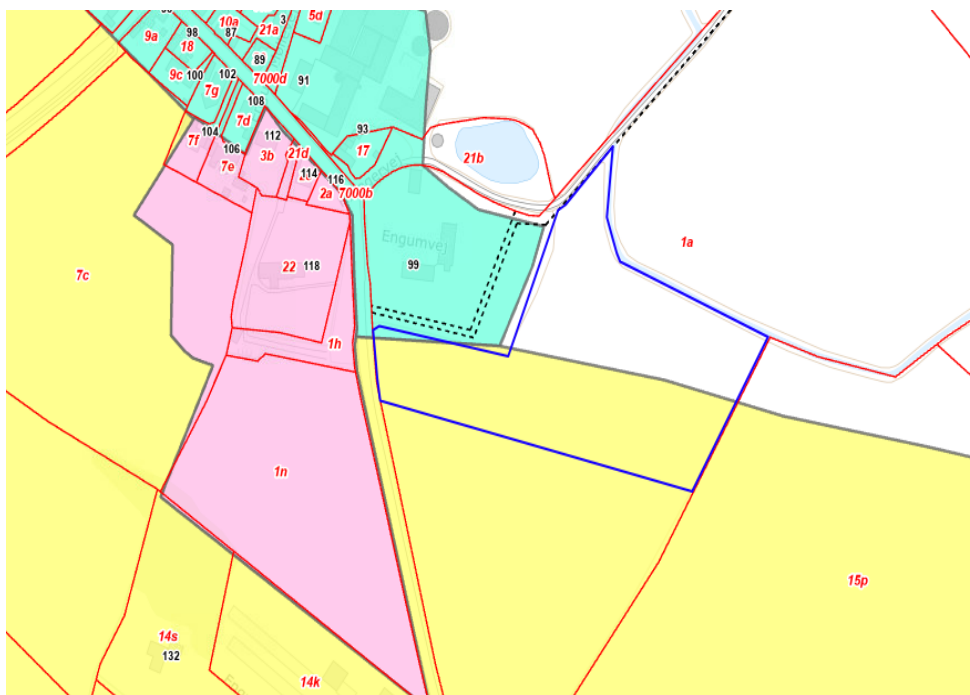
Som det fremgår af figur 3, indgår skovrejsningsarealet i en udpegning af 'Potentiel økologisk forbindelse'. Formålet med udpegning af økologiske forbindelser er at modvirke fragmentering af naturen og derved styrke dyr og planters naturlige bevægelsesveje. Vejle Kommune vurderer, at skovrejsning på det anmeldte areal kan gavne udpegningens formål.



Figur 3. Oversigtskort, der med blå streg markerer det anmeldte skovrejsningsareal sammen med mørk grøn flade, der viser udpegning af 'Økologisk forbindelse' i Kommuneplanen. Grøn skravering viser 'Potentiel økologisk forbindelse'. Røde linjer markerer matrikelgrænser. ©Vejle Kommune, SDFE.

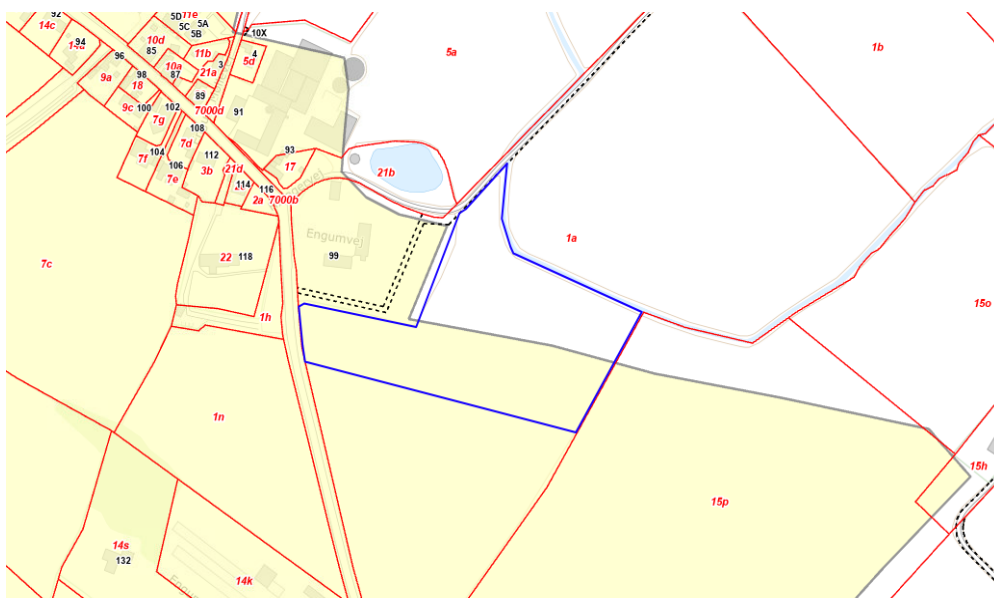
Kirkeomgivelser og kulturhistorisk bevaringsværdi

Skovrejsningsarealet indgår i kirkeomgivelserne omkring Engum Kirke. Som det ses i figur 4, er det hovedsageligt i 'Kirkens fjernomgivelser', men med en lille kant i 'Kirkens næromgivelser' ind mod præstegården på samme matrikel.



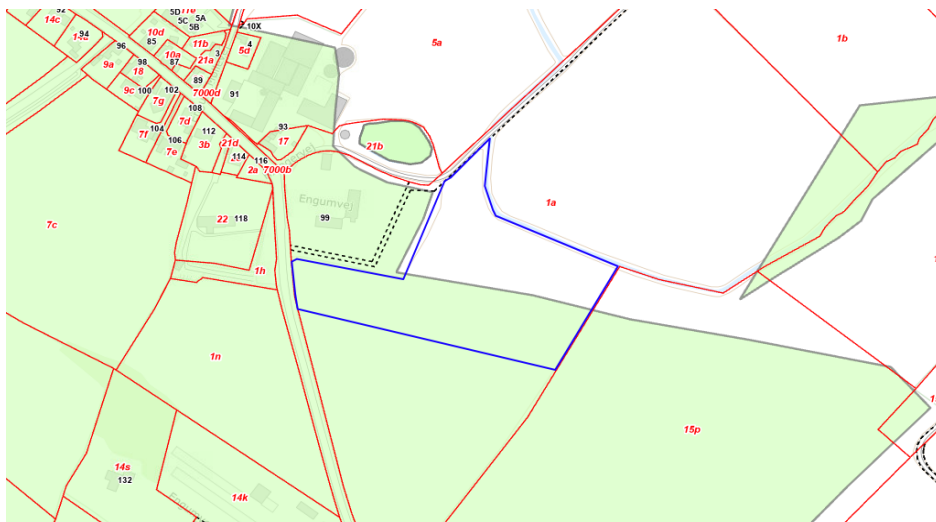
Figur 4. Oversigtskort, der med blå markerer det anmeldte skovrejsningsareal sammen med udpegningen 'Kirkeomgivelser' i Kommuneplanen. Lilla flade angiver 'Særligt kirkeområde'. Grøn flade angiver 'Kirkens næromgivelser' og gul flade viser 'Kirkens fjernomgivelser'. Røde linjer markerer matrikelgrænser. ©Vejle Kommune, SDFE.

Det er hensigten med udpegningen 'Kirkens fjernomgivelser', at det bevares som åbent landskab, således at kirkens fremtoning i landskabet ikke sløres. Kirkens omgivelser er også baggrunden for udpegningen 'Kulturhistorisk bevaringsværdi' (KhBv), vist i figur 5.



Figur 5. Oversigtskort, der med blå streg markerer det anmeldte skovrejsningsareal sammen med udpegning af 'Kulturhistorisk bevaringsværdi' i Kommuneplanen, vist med lysgul flade. Røde linjer markerer matrikelgrænser. ©Vejle Kommune, SDFE.

På baggrund af udpegningerne 'Kirkeomgivelser' og 'Kulturhistorisk bevaringsværdi' er en del det anmeldte skovrejsningsareal udpeget som 'skovrejsning uønsket', som det vises i figur 6.



Figur 6. Oversigtskort, der med blå streg markerer det anmeldte skovrejsningsareal sammen med udpeging af 'skovrejsning uønsket' i Kommuneplanen, vist med lysgrøn flade. Røde linjer markerer matrikelgrænser. ©Vejle Kommune, SDFE.

Kommunen vurderer, at ved ankomsten til Engum fra syd opleves Engum Kirke og præstegårdens bebyggelse som landsbyens indgang. Det vurderes at være en oplevelse, der er vigtig at bevare, og som ikke skal skjærmes af skovbeplantning.

Hverken kirke eller præstegård kan dog ses fra øst, da de er skjult af beplantning ved selve kirken og præstegården. Det vurderes derfor ikke, at skovrejsning øst for præstegården vil hindre det eksisterende indkig til Engum Kirke.

Kommunen vurderer derfor, at der ift. 'Kirkeomgivelser' og 'KhBv' i Kommuneplanen kan rejses skov på den østlige del af det anmeldte skovrejsningsareal. Arealet fremgår af figur 7.

Tekniske anlæg

Der er ingen relevante tekniske anlæg inden for skovrejsningsarealet.

Veje

Det anmeldte skovrejsningsareal ligger ud til dels en privat fællesvej, Højagervej, og en kommunevej, Engumvej.

Der er ikke tinglyst bestemmelser om vejbyggelinje på de to veje. Beplantning bør dog kunne holdes inde på egen grund og må ikke vokse ud over vejskel. Det anbefales derfor, at der medregnes en rabat til vejene på 1-1,5 m, hvor der ikke må rejses skov.

Har du spørgsmål hertil, kan disse rettes til vejmyndighed@vejle.dk.

Fredninger

Det anmeldte areal ligger ikke inden for et fredet område.

Drikkevandsudpegninger

Hele det anmeldte areal er omfattet af drikkevandsudpegningen 'Områder med drikkevandsinteresser'.

Det er Vejle Kommunes vurdering, at skovrejsning kan være med til at beskytte grundvandsressourcerne i området, og skovrejsningsprojektet ikke vil have en negativ påvirkning af udpegningen.

Beskyttede naturtyper

Der findes på nuværende tidspunkt ingen beskyttede naturtyper på eller langs det anmeldte areal.

Beskyttede sten- og jorddiger

Der ligger ikke beskyttede diger langs eller gennem det anmeldte skovrejsningsareal.

Internationale naturbeskyttelsesområder og beskyttede arter

Natura 2000

Det anmeldte areal er ikke beliggende inden for et Natura 2000-område. Nærmeste Natura 2000-område er 78, *Skove langs Vejle Fjord*, som ligger ca. 1,6 km syd for det anmeldte areal. Vejle Kommune vurderer, at skovrejsningen kan gennemføres uden, at det medfører negative påvirkninger af arter eller naturtyper på Natura 2000-områdernes udpegningsgrundlag grundet afstand hertil.

Bilag IV-arter

Vejle Kommune har ikke kendskab til forekomst på matriklen af arter, der er listet på EU's Habitatbekendtgørelses² Bilag IV, dvs. arter, der kræver streng beskyttelse.

Jf. naturdata fra Danmarks Miljøportal, er der ca. 4,2 km mod nord registreret bilag IV-arten odder. Odder har store territorier og bevæger sig langt omkring. Arten er tilknyttet

² [EU's Habitatbekendtgørelse](#)

åbent vand ved søer og vandløb, og da det ikke forefindes på skovrejsningsarealet, vurderes skovrejsningsplanerne ikke at påvirke denne art.

Alle danske arter af flagermus er omfattet af EU's Habitatbekendtgørelses Bilag IV. Da flagermus bevæger sig langt omkring og raster og yngler i sprækker og huler i større, ældre træer, bør evt. eksisterende gamle store træer på eller langs skovrejsningsarealerne ikke fjernes ifm. skovrejsningsprojektet. Dette gælder fx i de nuværende levende hegn omkring matriklen og navnlig træbevoksningen ind mod præstegården.

Vejle Kommune vurderer, at der ikke for nuværende er potentielle levesteder for andre bilag IV-arter inden for det anmeldte areal, da der er tale om en mark i omdrift. Vejle Kommune vurderer derfor, at projektet derudover ikke vil forringe levevilkårene for dyre- og plantearter omfattet af EU's Habitatbekendtgørelses Bilag IV.

Klimatilpasningsplaner

Vejle Kommune har vedtaget en klimaplan, hvor skovrejsning direkte understøtter formålet.

Høring

Skovrejsningsprojektet har været i høring hos berørte naboer i perioden 9. til 23. september 2024.

Der er ikke indkommet nogen høringssvar.

Konklusion

Vejle Kommune meddeler hermed afslag på dispensation til, at der kan rejses skov inden for en del af det udpegede område på matr.nr. 1a, Engum By, Engum, med adressen Engumvej 99, 7120 Vejle Øst, der er udpeget som 'skovrejsning uønsket'. Det konkrete område fremgår med sort markering i figur 7.

Afslaget på dispensationen er givet efter § 7, stk. 2 i Bekendtgørelsen om jordressourcens anvendelse til dyrkning og natur. Afslaget begrundes med, at skovrejsningen planlægges inden for et område, der i Kommunalplan 2021-2033 er udpeget med 'Skovrejsning uønsket'.

Udpegningen af 'Skovrejsning uønsket' er her forårsaget af, at en del af skovrejsningsarealet er beliggende i hhv. 'Kirkens nærområde' og 'Kirkens fjernområde' til Engum Kirke. Det vurderes, at skovrejsning ikke kan tillades, hvor det slører indgangen til Engum by, nærmere bestemt forstyrrer fremtoningen af Engum Kirke og præstegård ved ankomst sydfra.

Vejle Kommune meddeler hermed, at der gives dispensation til, at der kan rejses skov inden for den øvrige del af det anmeldte område på 1a, Engum By, Engum, med adressen Engumvej 99, 7120 Vejle Øst, der ligger inden for udpegningen af 'skovrejsning uønsket'.

Dispensationen er givet efter § 7, stk. 2 i Bekendtgørelsen om jordressourcens anvendelse til dyrkning og natur. Den begrundes med, at skovrejsning her ikke vil påvirke det nuværende udsyn til Engum Kirke og præstegård.

Vejle Kommune meddeler desuden, at der kan rejses skov i den øvrige del af det anmeldte skovrejsningsareal, dvs. den del, der ligger uden for udpegningen med 'Skovrejsning uønsket' i Kommuneplanen. Figur 7 viser med grøn streg det samlede areal, hvor skovrejsning kan ske.



Figur 7. Oversigtskort, der med blå streg markerer det anmeldte skovrejsningsareal sammen med en sort markering af, hvor der ikke gives dispensation til at rejse skov. Grøn markering viser, hvor der kan ske skovrejsning. Røde linjer markerer matrikelgrænser. ©Vejle Kommune, SDFE.

Vejle Kommune har ingen indvendinger mod tilplantningen på det pågældende skovrejsningsareal uden for udpegningen 'Skovrejsning uønsket' samt området, hvor der er givet dispensation til skovrejsning inden for udpegningen 'Skovrejsning uønsket', såfremt, at følgende vilkår efterfølges på begge arealer:

- Der må ikke pløjes dybere end landbrugsmæssig pløjning ved plantning af træerne.

Hvis du ikke udnytter din anmeldelse inden 5 år efter indsendelsen, bortfalder den.

Klagevejledning

Denne afgørelse kan påklages til Landbrugsstyrelsen.

Klageberettigede er:

- Ansøger
- Landbrug og Fødevarer
- Hovedorganisationen for Danmarks Naturfredningsforening
- Hovedorganisationen for Friluftsrådet

Klagefristen udløber 4 uger fra den dato, hvor afgørelsen er meddelt til klageberettigede.

Du kan sende din klage til Vejle Kommune, til e-mail post@vejle.dk eller ved brev til adressen Teknik og Miljø, Vejle Kommune Kirketorvet 22, 7100 Vejle. E-mailen eller brevet skal indeholde sagsnummeret, og skriv gerne 'att. Natur- og Udeliv – klage over skovrejsning' i emnefeltet og evt. i overskriften.

Din klage og kommunens bemærkninger til klagen sender kommunen videre til Landbrugsstyrelsen, der herefter behandler klagen.

Landbrugsstyrelsen meddeler herefter ansøgeren afgørelsen af klagesagen og sender afgørelsen til kommunen samt til de klageberettigede organisationer.

Hvis du ønsker din sag prøvet ved domstolene, skal dette ske inden 6 måneder fra den dato, hvor afgørelsen er meddelt eller offentliggjort.

Venlig hilsen

Birthe Overgaard

Biolog

Vejle Kommune

Sagsforberedende myndighedsarbejde på denne sag er lavet af ekstern konsulent Jørgen Bennedsen Beck. Jørgen kan træffes på tlf. 44 18 90 64 og på mail: jbbec@vejle.dk.

Kopiorientering

Skovdyrkerne Syd Att. Martin Hansen	msh@skovdyrkerne.dk
Landbrugsstyrelsen	mail@lbst.dk
Miljøstyrelsen	mst@mst.dk
Landbrug og Fødevarer	info@lf.dk
Danmarks Naturfredningsforening	dn@dn.dk
DN Vejle Att.: Uffe Rømer	dnvejle-sager@dn.dk
Friluftsrådet	vejle@friluftsradet.dk
DOF Vejle	vejle@dof.dk
DOF	natur@dof.dk
VejleMuseerne	museerne@vejle.dk
Sagro Att.: Signe Bundgaard Pedersen	sbp@sagro.dk
Landboretligt Udvalg Att.: Bent Lune Nielsen	bel@lmo.dk
Landboretligt Udvalg Att.: Lars Schmidt	las@khl.dk
Dansk Botanisk Forening Jyllandskredsen	dbf.oestjylland@gmail.com



Appen for beskyttet natur

Appen for beskyttet natur giver dig hurtig og nem adgang til den vejledende registrering af § 3-beskyttet natur, og udpegningen af § 3-beskyttede vandløb, lige præcis der, hvor du er. Appen giver dig også direkte adgang til at se besigtigelser, artsfund og øvrige informationer om de enkelte § 3-områder, samt arealernes score i Biodiversitetskortet og High Nature Value (HNV). Du kan også se, hvor der er fredede fortidsminder og beskyttede sten- og jorddiger.

Appen kan findes i din iTunes App Store eller på Google Play ved at søge på "beskyttet natur" eller "Miljøstyrelsen" eller ved at følge disse links:

[Download appen for beskyttet natur til Android](#)

[Download appen for beskyttet natur til Iphone](#)

Vejle Kommune behandler personoplysninger om dig

(følgende oplysninger er alene relevant i sager om privatpersoner, enkeltmandsvirksomheder eller I/S)

Vejle Kommune sender dig dette brev for at orientere dig om, at kommunen har indsamlet eller modtaget personoplysninger om dig. Efter Databeskyttelsesforordningens artikel 13 og 14 skal kommunen nemlig give dig en række oplysninger, når der indsamles og behandles personoplysninger om dig.

1. Vi er den dataansvarlige – hvordan kontakter du os?

Vejle Kommune er dataansvarlig for behandlingen af de personoplysninger, som er indsamlet eller er modtaget om dig. Kommunens kontaktoplysninger:

Vejle Kommune, Skolegade 1, 7100 Vejle

Telefon: 76 81 00 00. Mail: post@vejle.dk CVR-nr.: 29189900

2. Kontaktoplysninger på databeskyttelsesrådgiveren

Hvis du har spørgsmål til kommunens behandling af dine oplysninger, er du altid velkommen til at kontakte kommunens databeskyttelsesrådgiver. Du kan kontakte kommunens databeskyttelsesrådgiver på følgende måder:

På mail: dpo.vejle@bechbruun.com

På telefon: 72 27 30 02

Via sikker post: <https://dpo.bechbruun.com/vejle>

Pr. brev: DPO Vejle Kommune, Bech-Bruun Advokatpartnerselskab, Værkmestergade 2, 8000 Aarhus C

CVR nr.: 38538071

3. Formålene med og retsgrundlaget for behandlingen af dine personoplysninger

Kommunen behandler dine personoplysninger i forbindelse med sager om natur ved ansøgninger om / anmeldelser vedr. følgende:

- Anmeldelse, dispensation og meddelelse efter Naturbeskyttelsesloven
- Anmeldelse og dispensation efter Museumslovens § 29a
- Anmeldelse og tilladelse til bade- og bådebroer
- Landzonetilladelse
- Anmeldelse af genopdykningsret
- Anmeldelse af skovrejsning
- Bekæmpelse af kæmpebjørneklo

Retsgrundlaget for vores behandling af dine personoplysninger følger af:

- Naturbeskyttelsesloven
- Museumsloven
- Kystbeskyttelsesloven
- Miljøbeskyttelsesloven
- Miljømålsloven
- Planloven
- Lov om drift af landbrugsjorde
- Databeskyttelsesloven § 5, stk. 1
- Databeskyttelsesloven § 6, stk. 1 jf. Databeskyttelsesforordningen art. 6, litra e

4. Kategorier af personoplysninger

Vi behandler følgende kategorier af personoplysninger om dig:

- Almindelige personoplysninger
- CPR-nummer

Indsendes der andre personoplysninger af dig, som ikke er relevante for sagen, kan disse personoplysninger blive journaliseret, men vil ikke indgå i sagens behandling.

5. Modtagere eller kategorier af modtagere

Kommunen videregiver eller overlader dine almindelige personoplysninger til parter i sagen, f.eks. i forbindelse med en partshøring, eller til andre relevante borgere i forbindelse med en eventuel nabohøring

Kommunen annoncerer større afgørelser på kommunens hjemmeside.

Generelle modtagere:

- Andre offentlige myndigheder
- Databehandlere
- Eksterne rådgivere
- Andre modtagere: Foreninger, f.eks. Dansk Naturfredningsforening, Dansk Ornitologisk Forening og Dansk Botanisk Forening

Disse personoplysninger kan være omfattet af en eventuel efterfølgende aktindsigtssag.

6. Overførsel til modtagere i tredjelande, herunder internationale organisationer

Kommunen overfører dine personoplysninger til modtagere uden for EU og EØS:

Nej Ja

7. Hvor stammer dine personoplysninger fra

Dette afsnit er kun udfyldt, når kommunen indsamler oplysninger om dig hos andre end dig selv.

8. Opbevaring af dine personoplysninger

Kommunen kan på nuværende tidspunkt ikke sige, hvor længe dine personoplysninger opbevares. Den periode kommunen opbevarer oplysninger i, afhænger af den konkrete sagsbehandling, opfyldelsen af formålet med behandlingen samt den relevante lovgivning på området. Når behandlingen af dine personoplysninger er afsluttet, opbevares oplysningerne efter bestemmelserne i Arkivloven.

9. Automatiske afgørelser, herunder profilering

Kommunen anvender ikke automatiske afgørelser eller profilering i den konkrete behandling af dine personoplysninger.

10. Dine rettigheder

Efter Databeskyttelsesforordningen kan du til enhver tid benytte dig af dine rettigheder i forhold til Vejle Kommunes behandling af dine personoplysninger:

- Du har **ret til indsigt** i de oplysninger, som Vejle Kommune behandler om dig
- Du har **ret til at få rettet urigtige oplysninger** om dig selv
- I særlige tilfælde har du **ret til at få slettet personoplysninger** om dig
- Du har i visse tilfælde **ret til at få begrænset behandlingen** af dine personoplysninger
- Du har i visse tilfælde **ret til at gøre indsigelse** mod Vejle Kommunes ellers lovlige behandling

Hvis du vil gøre brug af dine rettigheder, skal du kontakte vores databeskyttelsesrådgiver. Se kontaktoplysninger i afsnit 2.

11. Retten til at trække samtykke tilbage

Hvis behandlingen af dine personoplysninger er betinget af et samtykke, har du til enhver tid ret til at trække dit samtykke tilbage. Hvis du trækker dit samtykke tilbage, har det først virkning fra dette tidspunkt. Det påvirker derfor ikke lovligheden af vores behandling af dine personoplysninger op til tidspunktet for tilbagetrækningen af dit samtykke.

12. Klagevejledning

Du har ret til at klage til Datatilsynet, hvis du er utilfreds med Vejle Kommunes behandling af dine personoplysninger. Du kan enten henvende dig til Vejle Kommunes

databeskyttelsesrådgiver eller finde mere information og kontaktoplysninger på Datatilsynets hjemmeside www.datatilsynet.dk

Ansøgningskema

Nedenstående skema angiver de oplysninger, som skal indgives til myndighederne ved ansøgning af projekter, der er omfattet af lovens bilag 2, jf. lovens § 21. Bygherren skal, hvor det er relevant for ansøgningen om det konkrete projekt, tage hensyn til kriterierne i lovens bilag 6, når skemaet udfyldes. Såfremt der allerede foreligger oplysninger om de indvirkninger, projektet kan forventes at få på miljøet, medsendes disse oplysninger. Skemaet finder ikke anvendelse for sager, der behandles af Naturstyrelsen og Energistyrelsen. Skemaets oplysningskrav er vejledende og fastsat under hensyntagen til kriterierne i lovens bilag 5.

Basisoplysninger	Tekst	
Projektbeskrivelse (kan vedlægges)	Skovrejsning	
Navn, adresse, telefonnr. og e-mail på bygherre	Engum Menighedsråd Engumvej 99, 7120 Vejle ø skibsholt@gmail.com	
Navn, adresse, telefonnr. og e-mail på kontaktperson	Naturplant Aps, Ribevej 47, 8723 Løsning. Att. Gert Jacobsen Tlf. 70202114. mail: gja@naturplant.dk	
Projektets adresse, matr. nr. og ejerlav. For havbrug angives anlæggets geografiske placering angivet ved koordinater for havbrugets 4 hjørneafmærkninger i bredde/længde (WGS-84 datum).	Engumvej 99, 7120 Vejle ø 1a Engum by, Engum	
Projektet berører følgende kommune eller kommuner (omfatter såvel den eller de kommuner, som projektet er placeret i, som den eller de kommuner, hvis miljø kan tænkes påvirket af projektet)	Vejle Kommune	
Oversigtskort i målestok eks. 1:50.000 – Målestok angives. For havbrug angives anlæggets placering på et søkort.		
Kortbilag i målestok 1:10.000 eller 1:5.000 med indtegning af anlægget og projektet (vedlægges dog ikke for strækningsanlæg).	Målestok angives:	
Forholdet til VVM reglerne	Ja	Nej
Er projektet opført på bilag 1 til lov om miljøvurdering af planer og programmer og konkrete projekter (VVM).	<input type="checkbox"/>	<input checked="" type="checkbox"/> Hvis ja, er der obligatorisk VVM-pligtigt. Angiv punktet på bilag 1:
Er projektet opført på bilag 2 til lov om miljøvurdering af planer og programmer og af konkrete projekter (VVM).	<input checked="" type="checkbox"/>	<input type="checkbox"/> Nyplantning af skov med henblik på omlægning til anden arealudnyttelse
Projektets karakteristika	Tekst	
1. Hvis bygherren ikke er ejer af de arealer, som projektet omfatter angives navn og adresse på de eller den pågældende ejer, matr. nr. og ejerlav		
2. Arealanvendelse efter projektets realisering. Det fremtidige samlede bebyggede areal i m ² Det fremtidige samlede befæstede areal i m ² Nye arealer, som befæstes ved projektet i m ²	Projektet omfatter skovrejsning, ingen bebyggelse eller befæstelse.	
3. Projektets areal og volumenmæssige udformning Er der behov for grundvandssænkning i forbindelse med projektet og i givet fald hvor meget i m Projektets samlede grundareal angivet i ha eller m ² Projektets bebyggede areal i m ² Projektets nye befæstede areal i m ² Projektets samlede bygningsmasse i m ³ Projektets maksimale bygningshøjde i m Beskrivelse af omfanget af eventuelle nedrivningsarbejder i	Arealet er ubebygget landbrugsjord. Samlet projektareal er 2,38 ha Tilplantning omfatter skovbryn og løvskov.	

forbindelse med projektet			
4. Projektets behov for råstoffer i anlægsperioden Råstofforbrug i anlægsperioden på type og mængde: Vandmængde i anlægsperioden Affaldstype og mængder i anlægsperioden Spildevand til renseanlæg i anlægsperioden Spildevand med direkte udledning til vandløb, søer, hav i anlægsperioden Håndtering af regnvand i anlægsperioden Anlægsperioden angivet som mm/åå – mm/åå			Skov forventes etableret i 2025.
Projektets karakteristika			
5. Projektets kapacitet for så vidt angår flow ind og ud samt angivelse af placering og opbevaring på kortbilag af råstoffet/produktet i driftsfasen: Råstoffer – type og mængde i driftsfasen Mellemprodukter – type og mængde i driftsfasen Færdigvarer – type og mængde i driftsfasen Vandmængde i driftsfasen			Anlæg og pleje af skov sker uden kemiske bekæmpelsesmidler og anlæg sker med skånsom jordbehandling.
6. Affaldstype og årlige mængder, som følge af projektet i driftsfasen: Farligt affald: Andet affald: Spildevand til renseanlæg: Spildevand med direkte udledning til vandløb, sø, hav: Håndtering af regnvand:			
Projektets karakteristika	Ja	Nej	Tekst
7. Forudsætter projektet etablering af selvstændig vandforsyning?		X	
8. Er projektet eller dele af projektet omfattet af standardvilkår eller en branchebekendtgørelse?		X	Hvis »ja« angiv hvilke. Hvis »nej« gå til punkt 10
9. Vil projektet kunne overholde alle de angivne standardvilkår eller krav i branchebekendtgørelsen?			Hvis »nej« angives og begrundes hvilke vilkår, der ikke vil kunne overholdes.
10. Er projektet eller dele af projektet omfattet af BREF-dokumenter?		X	Hvis »ja« angiv hvilke. Hvis »nej« gå til pkt. 12.
11. Vil projektet kunne overholde de angivne BREF-dokumenter?			Hvis »nej« angives og begrundes hvilke BREF-dokumenter, der ikke vil kunne overholdes.
12. Er projektet eller dele af projektet omfattet af BAT-konklusioner?		X	Hvis »ja« angiv hvilke. Hvis »nej« gå til punkt 14.
Projektets karakteristika	Ja	Nej	Tekst
13. Vil projektet kunne overholde de angivne BAT-konklusioner?			Hvis »nej« angives og begrundes hvilke BAT-konklusioner, der ikke vil kunne overholdes.
14. Er projektet omfattet af en eller flere af Miljøstyrelsens vejledninger eller bekendtgørelser om støj eller eventuelt lokalt fastsatte støjgrænser?		X	Hvis »ja« angives navn og nr. på den eller de pågældende vejledninger eller bekendtgørelser. Hvis »nej« gå til pkt. 17.
15. Vil anlægsarbejdet kunne overholde de eventuelt lokalt fastsatte vejledende grænseværdier for støj og vibrationer?			Hvis »nej« angives overskridelsens omfang og begrundelse for overskridelsen
16. Vil det samlede projekt, når anlægsarbejdet er udført, kunne overholde de vejledende grænseværdier for støj og vibrationer?			Hvis »nej« angives overskridelsens omfang og begrundelse for overskridelsen

17. Er projektet omfattet Miljøstyrelsens vejledninger, regler og bekendtgørelser om luftforurening?		X	Hvis »ja« angives navn og nr. på den eller de pågældende vejledninger, regler eller bekendtgørelser. Hvis »nej« gå til pkt. 20.
18. Vil anlægsarbejdet kunne overholde de vejledende grænseværdier for luftforurening?	Green	Yellow	Hvis »Nej« angives overskridelsens omfang og begrundelse for overskridelsen.
19. Vil det samlede projekt, når anlægsarbejdet er udført, kunne overholde de vejledende grænseværdier for luftforurening?	Green	Red	Hvis »Nej« angives overskridelsens omfang og begrundelse for overskridelsen.
20. Vil projektet give anledning til støvgener eller øgede støvgener I anlægsperioden? I driftsfasen?	Yellow	Green	x Hvis »ja« angives omfang og forventet udbredelse.
Projektets karakteristika	Ja	Nej	Tekst
21. Vil projektet give anledning til lugtgener eller øgede lugtgener I anlægsperioden? I driftsfasen?	Yellow	Green	X Hvis »ja« angives omfang og forventet udbredelse.
22. Vil anlægget som følge af projektet have behov for belysning som i aften og nattetimer vil kunne oplyse naboarealer og omgivelserne I anlægsperioden? I driftsfasen?	Yellow	Green	X Hvis »ja« angives og begrundes omfanget.
23. Er anlægget omfattet af risikobekendtgørelsen, jf. bekendtgørelse om kontrol med risikoen for større uheld med farlige stoffer nr. 372 af 25. april 2016?	Yellow	Green	X
Projektets placering	Ja	Nej	Tekst
24. Kan projektet rummes inden for lokalplanens generelle formål?	Green	Yellow	X Hvis »nej«, angiv hvorfor:
25. Forudsætter projektet dispensation fra gældende bygge- og beskyttelseslinjer?	Yellow	Green	X Hvis »ja« angiv hvilke:
26. Indebærer projektet behov for at begrænse anvendelsen af naboarealer?	Red	Green	X
27. Vil projektet kunne udgøre en hindring for anvendelsen af udlagte råstofområder?	Red	Green	X
28. Er projektet tænkt placeret indenfor kystnærhedszonen?	Yellow	Green	X
Projektets placering	Ja	Nej	Tekst
29. Forudsætter projektet rydning af skov? (skov er et bevokset areal med træer, som danner eller indenfor et rimeligt tidsrum ville danne sluttet skov af højstammede træer, og arealet er større end 1/2 ha og mere end 20 m bredt.)	Red	Green	X
30. Vil projektet være i strid med eller til hinder for realiseringen af en rejst fredningssag?	Red	Green	X
31. Afstanden fra projektet i luftlinje til nærmeste beskyttede naturtype i henhold til naturbeskyttelseslovens § 3.			20m. Sø mod nord vest
32. Er der forekomst af beskyttede arter og i givet fald hvilke?	Yellow	Green	x
33. Afstanden fra projektet i luftlinje til nærmeste fredede område.			13m kirkefredning, Engum Kirke
34. Afstanden fra projektet i luftlinje til nærmeste internationale naturbeskyttelsesområde (Natura 2000-områder, habitatområder, fuglebeskyttelsesområder og Ramsarområder).			1,7km Skovområde ved Vejle Fjord

35. Vil projektet medføre påvirkninger af overfladevand eller grundvand, f.eks. i form af udledninger til eller fysiske ændringer af vandområder eller grundvandsforekomster?		X	Hvis »ja« angives hvilken påvirkning, der er tale om.
36. Er projektet placeret i et område med særlige drikkevandinteresser?		X	
37. Er projektet placeret i et område med registreret jordforurening?		X	
38. Er projektet placeret i et område, der i kommuneplanen er udpeget som område med risiko for oversvømmelse.		X	
39. Er projektet placeret i et område, der, jf. oversvømmelsesloven, er udpeget som risikoområde for oversvømmelse?		X	
Projektets placering	Ja	Nej	Tekst
40. Er der andre lignende anlæg eller aktiviteter i området, der sammen med det ansøgte må forventes at kunne medføre en øget samlet påvirkning af miljøet (Kumulative forhold)?		X	
41. Vil den forventede miljøpåvirkning kunne berøre nabolande?		X	
42. En beskrivelse af de tilpasninger, ansøger har foretaget af projektet inden ansøgningen blev indsendt og de påtænkte foranstaltninger med henblik på at undgå, forebygge, begrænse eller kompensere for væsentlige skadelige virkninger for miljøet?			

43. Undertegnede erklærer herved på tro og love rigtigheden af ovenstående oplysninger.

Dato: 09-09-2024 Bygherre/anmelder:

Vejledning

Skemaet udfyldes af bygherren eller dennes rådgiver baseret på bygherrens viden om eget projekt sammenholdt med de oplysninger og vejledninger, der henvises til i skemaet. Det forudsættes således, at bygherren eller dennes rådgiver er fortrolig med den miljølovgivning, som projektet omfattes af. Bygherren skal ikke gennem præcise beregninger angive projektets forventede påvirkninger men alene tage stilling til overholdelsen af vejledende grænseværdier og angivne miljøforhold baseret på de oplysninger, der kan hentes på offentlige hjemmesider.

Farverne »rød/gul/grøn« angiver, hvorvidt det pågældende tema kan antages at kunne medføre, at projektet vurderes at kunne påvirke miljøet væsentligt og dermed være VVM-pligtigt. »Rød« angiver en stor sandsynlighed for VVM-pligt og »grøn« en minimal sandsynlighed for VVM-pligt. Hvis feltet er sort, kan spørgsmålet ikke besvares med ja eller nej. VVM-pligten afgøres dog af VVM-myndigheden. I de fleste tilfælde vil kommunen være VVM-myndighed.

Bygherres eller dennes rådgivers udfyldelse af skemaet er omfattet af straffelovens § 161 om strafansvar ved afgivelse af urigtige oplysninger til en offentlig myndighed.