

**Birthe Overgaard**

Mobil tlf.: 23415645  
birov@vejle.dk

19. september 2024

J. nr.:  
09.40.20-P16-21-24

## Afgørelse om anmeldelse af skovrejsning, VVM-screening og derudfra afgørelse om 'ikke miljøvurderingspligt'

Vejle Kommune har den 28. august 2024 modtaget din anmeldelse af skovrejsning på matr.nr. 2d, Styvel Gde, Jelling med adressen Herningvej 25, 7300 Jelling. Ifølge §§ 6 og 7 i Bekendtgørelse om jordressourcens anvendelse til dyrkning og natur<sup>1</sup>, skal du anmelden/ansøge om skovrejsning, inden du planter skoven. Figur 1 viser et oversigtskort over det anmeldte skovrejsningsareal.



Figur 1. Oversigtskort med blå markering af afgrænsningen af det anmeldte skovrejsningsareal. Røde linjer er matrikelgrænser. ©Vejle Kommune, SDFE.

**Teknik & Miljø  
Natur & Udeliv**

Kirketorvet 22, 7100 Vejle  
Tlf.: 76 81 22 30

Åbningstider  
Fremmøde  
Mandag-onsdag kl. 8-15  
Torsdag kl. 8-17  
Fredag kl. 8-14

Telefon  
Mandag-onsdag kl. 8-15  
Torsdag kl. 8-17  
Fredag kl. 8-14

<sup>1</sup> BEK nr. 60 af 19/01/2023

Skovrejsning er omfattet på Miljøvurderingslovens bilag 2, pkt. 1d<sup>2</sup>. Derfor skal kommunen udføre en VVM-screening af din ansøgning med henblik på at vurdere, om dit projekt evt. kan føre til en væsentlig ændring af miljøet, og på den baggrund skal kommunen afgøre, om projektet er omfattet af miljøvurderingspligt. Vejle Kommunes VVM-screening og afgørelse i forbindelse med din skovrejsningsanmeldelse fremgår af side 3.

Kommunen skal også vurdere din ansøgning om skovrejsning i forhold til anden lovgivning og i forhold til kommuneplanens retningslinjer om skovrejsning. Vejle Kommunes vurdering og afgørelse ses på side 5.

---

<sup>2</sup> LBK nr. 4 af 3. januar 2023

# Afgørelse om 'ikke miljøvurderingspligt' ved skovrejsning

Vejle Kommune har foretaget en miljøvurderingsscreening af din anmeldte skovrejsning, som fremgår af vedhæftede screeningskema. Kommunen vurderer, at dit projekt ikke vil have en negativ påvirkning på miljøet.

Vejle Kommune træffer derfor hermed afgørelse efter § 21, stk. 1 i Miljøvurderingsloven om, at din anmeldte skovrejsning på i alt ca. 7,2 ha ikke kræver en miljøvurdering (ikke miljøvurderingspligt).

Afgørelsen om 'ikke miljøvurderingspligt' vil blive offentlig bekendtgjort på Vejle Kommunes hjemmeside ([www.vejle.dk/afgoerelser](http://www.vejle.dk/afgoerelser)) den 24. september 2024.

Du skal være opmærksom på, at kommunens afgørelse om, at dit projekt ikke kræver en miljøvurdering, ikke er det samme som en tilladelse til skovrejsning.

Hvis du vil ændre dit projekt, skal du sende kommunen en tilrettet ansøgning, jf. Miljøvurderingslovens § 18. Kommunen vil så vurdere, om dine ændringer kræver en miljøvurdering.

Denne afgørelse bortfalder, hvis du ikke har udnyttet afgørelsen, inden 3 år efter du har modtaget den, eller du ikke har udnyttet afgørelsen i 3 på hinanden følgende år.

## Klagevejledning

Der kan klages over denne afgørelse. Kommunalbestyrelsens afgørelse kan påklages til Miljø- og Fødevareklagenævnet af:

- Miljøministeren
- Enhver med en retlig interesse i sagens udfald
- En nationalparkfond oprettet efter lov om nationalparker
- Landsdækkende foreninger og organisationer, der har beskyttelsen af natur og miljø som hovedformål
- Landsdækkende foreninger og organisationer, som efter deres formål varetager af væsentlige brugerinteresser inden for arealanvendelse.

Du klager via Klageportalen, som du finder et link til på [www.borger.dk](http://www.borger.dk) og [www.virk.dk](http://www.virk.dk). På én af disse sider logger du på, ligesom du plejer, typisk med MIT-ID. Klagen sendes efter udfyldelse gennem Klageportalen til den myndighed, der har truffet afgørelsen. En klage er indgivet, når den er tilgængelig for myndigheden i Klageportalen.

Miljø- og Fødevareklagenævnet skal som udgangspunkt afvise en klage, som kommer uden om Klageportalen, hvis der ikke er særlige grunde til det. Hvis du ønsker at blive fritaget for at bruge Klageportalen, skal du sende en begrundet anmodning til kommunen. Kommunen videresender herefter anmodningen til Miljø- og Fødevareklagenævnet, som træffer afgørelse om, hvorvidt din anmodning kan imødekommes.

Kommunen sender via Klageportalen kommunens bemærkninger til sagen og de anførte klagepunkter til Miljø- og Fødevareklagenævnet, vedhæftet den påklagede afgørelse og de dokumenter, der er indgået i sagens bedømmelse.

Klagefristen udløber 4 uger efter, at afgørelsen er meddelt. Er afgørelsen offentligt bekendtgjort, regnes klagefristen dog altid fra bekendtgørelsen. Hvis klagefristen udløber på en lørdag eller helligdag, forlænges klagefristen til den følgende hverdag.

Når du klager, skal du betale et gebyr på kr. 900,- for privatpersoners og kr. 1800,- for virksomheders og organisationers vedkommende. Gebyret betales via Klageportalen. Vejledning om gebyrordningen kan findes på Miljø- og Fødevareklagenævnets hjemmeside.

Hvis der klages rettidigt, må en tilladelse ikke udnyttes, før klagen er afgjort, medmindre Miljø- og Fødevareklagenævnet bestemmer andet.

Hvis du ønsker din sag prøvet ved domstolene, skal dette ske inden 6 måneder fra den dato, afgørelsen er meddelt eller offentliggjort. Uanset om der anlægges retssag, er man forpligtet til at rette sig efter Miljø- og Fødevareklagenævnets afgørelse, indtil domstolen måtte bestemme noget andet.

# Vurdering af skovrejsningsprojekt i forhold til øvrig lovgivning og planer samt afgørelse

Udover at screene dit projekt i forhold til for miljøvurderingspligt, skal kommunen også vurdere projektet i forhold til:

- Beskyttelseslinjer omkring fortidsminder, vandløb og søer
- Fredede fortidsminder
- Vandløbsloven
- Beskyttede naturtyper, jf. Naturbeskyttelseslovens § 3
- Beskyttede sten- og jorddiger, jf. Museumslovens § 29a
- Områdeudpegning i Kommuneplanen
- Vejbyggelinjer
- Område med særlige drikkevandsinteresser eller område med vandindvindingsopland til almene vandforsyninger
- Fredninger
- Internationale naturbeskyttelsesområder og beskyttede arter
- Klimatilpasningsplaner.

## Beskyttelseslinjer

Det anmeldte areal er ikke omfattet af beskyttelseslinjer.

## Fredede fortidsminder

Der ligger ikke fredede fortidsminder inden for eller grænsende op til det anmeldte areal.

VejleMuseerne er blevet hørt i forbindelse med skovrejsningsprojektet, og VejleMuseerne bemærker, at skovrejsning vurderes som uproblematisk i forhold til fortidsminder, såfremt der ikke pløjes dybere end landbrugsmæssig pløjning ved plantning af træerne.

## Vandløbsloven

Vejle Kommune har ikke kendskab til eventuelle dræn ved skovrejsningsarealet. Der gøres opmærksom på, at der jf. Vandløbslovens<sup>1</sup> § 6, stk. 3 ikke må foretages beplantning så tæt på rørlagte vandløb og dræn, at der kan være risiko for, at rørledninger beskadiges eller tilstoppes, så afvanding fra andre lodsejeres arealer forhindres. Hvis der er dræn, der kun afvander din egen jord, kan du sløjfe dem uden

---

<sup>1</sup> LBK nr. 1217 af 25/11/2019

behandling efter Vandløbsloven. Du skal søge om forudgående tilladelse efter Vandløbsloven til alle andre ændringer af dræn.

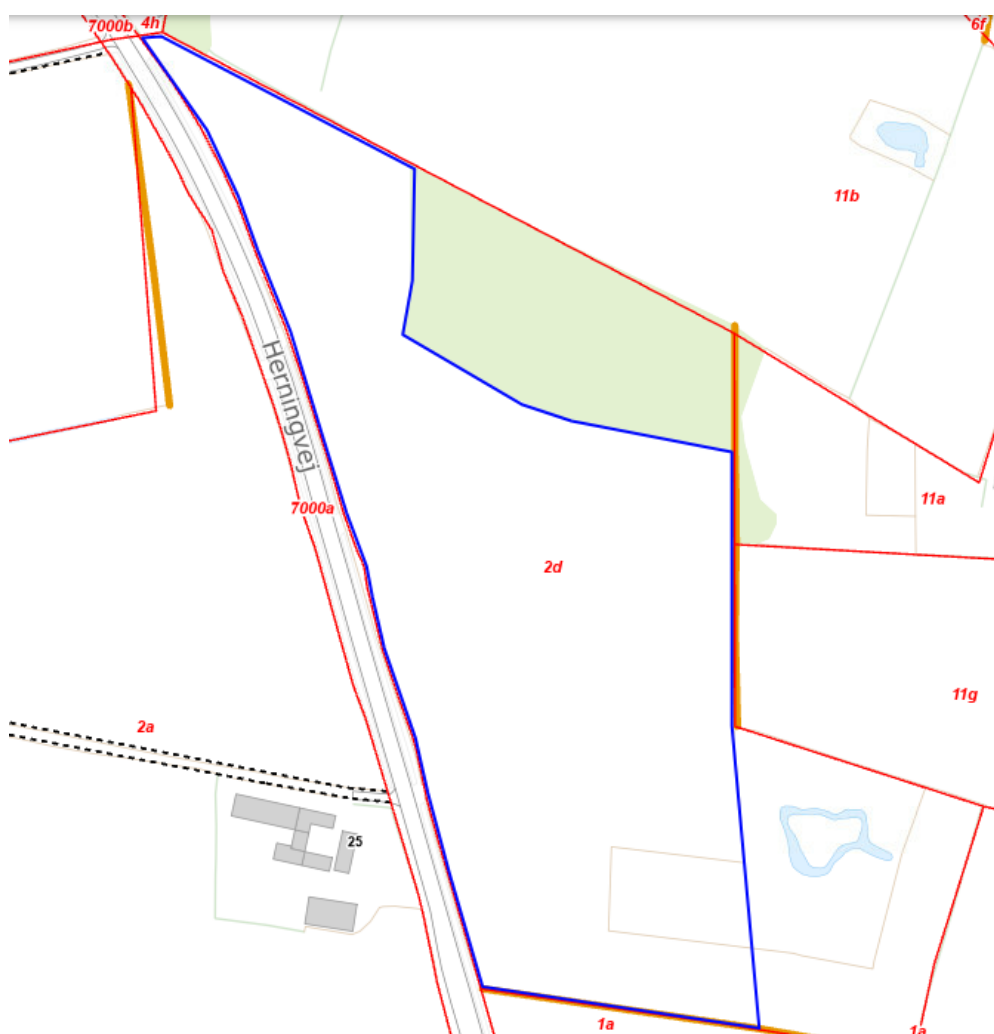
### Beskyttede naturtyper

Der findes på nuværende tidspunkt ingen beskyttede naturtyper på det anmeldte areal.

### Beskyttede sten- og jorddiger

Det anmeldte arealer grænser mod hhv. øst og syd op til et beskyttet dige, som det fremgår af figur 2.

Der må ikke beplantes op til 2 m fra digefoden af de beskyttede diger.



Figur 2. Oversigtskort, der med blå streg markerer det anmeldte skovrejsningsareal sammen med orange markering af beskyttede diger. Røde linjer markerer matrikelgrænser. ©Vejle Kommune, SDFE.

## Områdeudpegninger

Det anmeldte areal er omfattet af følgende områdeudpegninger af Kommuneplan 2021-2033:

- Særligt værdifulde landbrugsområder

### *Særligt værdifulde landbrugsområder*

Det anmeldte areal ligger inden for udpegningsområdet af særlige værdifulde landbrugsområder (SVL). Det overordnede formål med SVL er at udpege arealer, der fastholdes til landbrugsformål for at sikre produktionen af afgrøder og husdyr. I retningslinjerne for SVL angives det, at der kan indgås aftaler med lodsejere om skovrejsning, etablering af vådområder mm., der kan ændre arealets status fra at være SVL. Derfor vurderer Vejle Kommune, at skovrejsning kan foretages på det anmeldte areal ift. SVL.

## Tekniske anlæg

Der er ingen relevante tekniske anlæg inden for skovrejsningsarealet.

## Veje

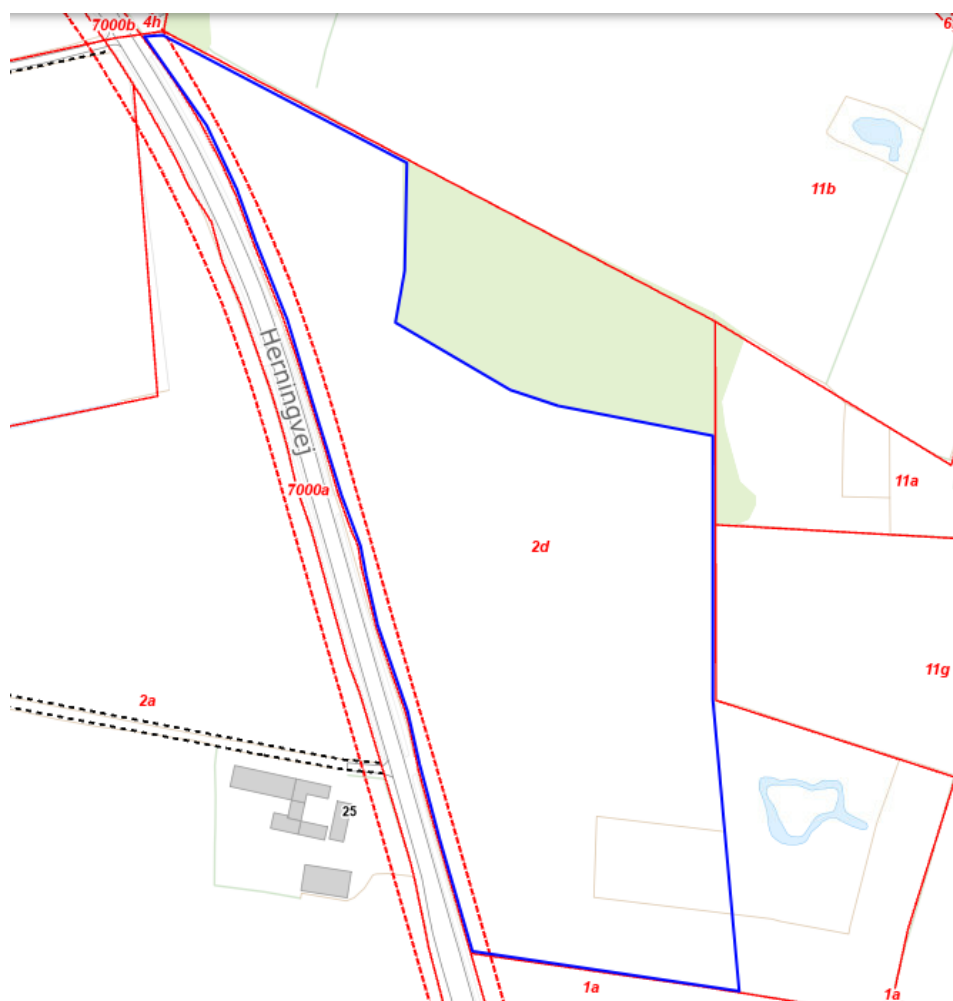
Langs den vestlige side af skovrejsningsarealet løber en kommunevej, Heringvej.

Der er den 17.01.1989 tinglyst 20 m byggelinie langs kommunevejen – tidligere hovedlandevej nr. 344, ca. km 15. 2- 15.7. Denne fremgår af figur 3, hvor det ses, at en del af det anmeldte skovrejsningsareal er omfattet af vejbyggelinjen. Dertil kommer højdetillæg på 2x højdeforskelle + 1 m passagetillæg.

Det betyder, at hvis der skal rejses skov inden for byggelinjen, skal der søges om og gives en dispensation hertil hos Vejmyndigheden i henhold til Vejloven.

En evt. dispensation vil blive givet på vilkår:

- At der ikke noteres fredskov på det vejbyggelinjepålagte areal, inkl. højde- og passagetillæg
- At beplantning inden for det vejbyggelinjepålagte areal etableres på en sådan måde, at der ikke vil være risiko for, at anden skov vælter som følge af manglende skovbryn, hvis der senere inddrages noget af dette areal langs kommunevejen til udvidelse af denne.
- At der tinglyses påtegning på eksisterende deklARATION om vejbyggelinjer med fjernelses- og ikke-fordyrelsesvilkår med Vejle Kommune som påtaleberettiget. Tinglysningen vil ske ved Vejmyndighedens foranstaltning. Tinglysningsafgiften betales som udgangspunkt af ansøger.



Figur 3. Oversigtskort, der med blå streg markerer det anmeldte skovrejsningsareal sammen med rød stiplede markering af vejbyggelinje langs kommunevejen Heringvej. Røde optrukne linjer markerer matrikelgrænser. ©Vejle Kommune, SDFE.

Bemærk, at denne afgørelse om skovrejsning IKKE er en dispensation til at bygge inden for vejbyggelinjen.

Der er ligeledes tinglyst adgangsbegrænsning den 12.09.1963 på ejendommen, som regulerer, hvilke vejadgange der må være til arealet fra kommunevejen.

Så hvis der ønskes etableret nye vejadgange eller der sker ændret benyttelse af eksisterende vejadgange fra/til arealet, skal der søges tilladelse hertil iht. Vejloven hos Vejmyndigheden.

Henvendelse til kommunens vejmyndighed kan ske på [vejmyndighed@vejle.dk](mailto:vejmyndighed@vejle.dk).

### Fredninger

Det anmeldte areal ligger ikke inden for et fredet område.



## Drikkevandsudpegninger

Hele det anmeldte areal er omfattet af drikkevandsudpegningen 'Områder med særlige drikkevandsinteresser'.

Det er Vejle Kommunes vurdering, at skovrejsning kan være med til at beskytte grundvandsressourcerne i området, og skovrejsningsprojektet vil ikke have en negativ påvirkning af udpegningen.

Der bør ikke gødskes eller bruges sprøjtemidler i området, grundet drikkevandsinteresserne.

## Internationale naturbeskyttelsesområder og beskyttede arter

### *Natura 2000*

Det anmeldte areal er ikke beliggende inden for et Natura 2000-område. Nærmeste Natura 2000-område er *81, Grejs Å*, som ligger ca. 4,1 km syd for det anmeldte areal. Vejle Kommune vurderer, at skovrejsningen kan gennemføres uden, at det medfører negative påvirkninger af arter eller naturtyper på Natura 2000-områdernes udpegningsgrundlag grundet afstand hertil.

### *Bilag IV-arter*

Vejle Kommune har ikke kendskab til forekomst på matriklen af arter, der er listet på EU's Habitatbekendtgørelses<sup>2</sup> Bilag IV, dvs. arter, der kræver streng beskyttelse.

Jf. naturdata fra Danmarks Miljøportal, er der hhv. 1,3 km mod nord og 5,6 km mod vest registreret bilag IV-arten grøn mosaikguldsmed. 5,3 km mod sydvest er registreret bilag IV-arten gul stenbræk, og hhv. 7,7 km mod øst og 9,1 km mod sydøst er registreret bilag IV-arten stor vandsalamander. Disse arter er alle tilknyttet vådområder, hvilket på nuværende tidspunkt ikke optræder inden for skovrejsningsarealet. Skovrejsningsprojektet vurderes derfor ikke at få betydning for disse arter.

Alle danske arter af flagermus er omfattet af EU's Habitatbekendtgørelses Bilag IV. Da flagermus bevæger sig langt omkring og raster og yngler i sprækker og huler i større, ældre træer, bør evt. eksisterende gamle store træer på skovrejsningsarealerne ikke fjernes ifm. skovrejsningsprojektet. Dette gælder fx i de levende hegn langs hhv. den nordlige og østlige grænse af skovrejsningsarealerne.

Vejle Kommune vurderer, at der ikke for nuværende er potentielle levesteder for andre bilag IV-arter inden for det anmeldte areal, da der er tale om en mark i omdrift. Vejle

---

<sup>2</sup> [EU's Habitatbekendtgørelse](#)

Kommune vurderer derfor, at projektet derudover ikke vil forringe levevilkårene for dyre- og plantearter omfattet af EU's Habitatbekendtgørelses Bilag IV.

### **Klimatilpasningsplaner**

Vejle Kommune har vedtaget en klimaplan, hvor skovrejsning direkte understøtter formålet.

### **Høring**

Skovrejsningsprojektet har været i høring hos berørte naboer i perioden 3. til 17. september 2024. Vejle Kommune har ikke modtaget nogen høringssvar.

### **Konklusion**

Vejle Kommune meddeler hermed, at der kan rejses skov inden for det udpegede område på matr.nr. 2d, Styvel Gde, Jelling med adressen Herningvej 25, 7300 Jelling

Vejle Kommune har ingen indvendinger mod tilplantningen såfremt, at følgende vilkår efterfølges:

- Der må ikke pløjes dybere end landbrugsmæssig pløjning ved plantning af træerne.
- Der må ikke beplantes nærmere end 2 m til digefoden af de beskyttede diger.
- Der må ikke beplantes inden for den tinglyste vejbyggelinje uden dispensation fra Vejmyndigheden.
- Der må ikke etableres nye vejadgange eller ske ændret benyttelse af eksisterende vejadgange fra/til arealet uden tilladelse fra Vejmyndigheden.

Hvis du ikke udnytter din anmeldelse inden 5 år efter indsendelsen, bortfalder den.

## Klagevejledning

Denne afgørelse kan påklages til Landbrugsstyrelsen.

Klageberettigede er:

- Ansøger
- Landbrug og Fødevarer
- Hovedorganisationen for Danmarks Naturfredningsforening
- Hovedorganisationen for Friluftsrådet

Klagefristen udløber 4 uger fra den dato, hvor afgørelsen er meddelt til klageberettigede.

Du kan sende din klage til Vejle Kommune, til e-mail [post@vejle.dk](mailto:post@vejle.dk) eller ved brev til adressen Teknik og Miljø, Vejle Kommune Kirketorvet 22, 7100 Vejle. E-mailen eller brevet skal indeholde sagsnummeret, og skriv gerne 'att. Natur- og Udeliv – klage over skovrejsning' i emnefeltet og evt. i overskriften.

Din klage og kommunens bemærkninger til klagen sender kommunen videre til Landbrugsstyrelsen, der herefter behandler klagen.

Landbrugsstyrelsen meddeler herefter ansøgeren afgørelsen af klagesagen og sender afgørelsen til kommunen samt til de klageberettigede organisationer.

Hvis du ønsker din sag prøvet ved domstolene, skal dette ske inden 6 måneder fra den dato, hvor afgørelsen er meddelt eller offentliggjort.

Venlig hilsen

**Birthe Overgaard**

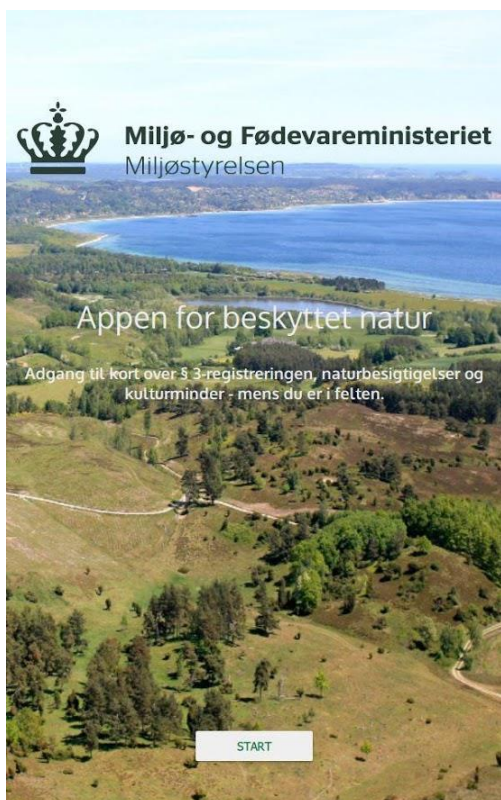
Biolog

Vejle Kommune

Sagsforberedende myndighedsarbejde på denne sag er lavet af ekstern konsulent Jørgen Bennedsen Beck. Jørgen kan træffes på tlf. 44 18 90 64 og på mail: [jbbec@vejle.dk](mailto:jbbec@vejle.dk).

# Kopiorientering

Skovdyrkerne Syd Att. Martin Hansen	<a href="mailto:msh@skovdyrkerne.dk">msh@skovdyrkerne.dk</a>
Landbrugsstyrelsen	<a href="mailto:mail@lbst.dk">mail@lbst.dk</a>
Miljøstyrelsen	<a href="mailto:mst@mst.dk">mst@mst.dk</a>
Landbrug og Fødevarer	<a href="mailto:info@lf.dk">info@lf.dk</a>
Danmarks Naturfredningsforening	<a href="mailto:dn@dn.dk">dn@dn.dk</a>
DN Vejle Att.: Uffe Rømer	<a href="mailto:dnvejle-sager@dn.dk">dnvejle-sager@dn.dk</a>
Friluftsrådet Att.: Rose Henriksen	<a href="mailto:kastanjely@mail.dk">kastanjely@mail.dk</a>
DOF Vejle	<a href="mailto:vejle@dof.dk">vejle@dof.dk</a>
DOF	<a href="mailto:natur@dof.dk">natur@dof.dk</a>
VejleMuseerne	<a href="mailto:museerne@vejle.dk">museerne@vejle.dk</a>
Sagro Att.: Signe Bundgaard Pedersen	<a href="mailto:sbp@sagro.dk">sbp@sagro.dk</a>
Landboretligt Udvalg Att.: Bent Lune Nielsen	<a href="mailto:bel@lmo.dk">bel@lmo.dk</a>
Landboretligt Udvalg Att.: Lars Schmidt	<a href="mailto:las@khl.dk">las@khl.dk</a>
Dansk Botanisk Forening Jyllandskredsen	<a href="mailto:dbf.oestjylland@gmail.com">dbf.oestjylland@gmail.com</a>



## Appen for beskyttet natur

Appen for beskyttet natur giver dig hurtig og nem adgang til den vejledende registrering af § 3-beskyttet natur, og udpegningen af § 3-beskyttede vandløb, lige præcis der, hvor du er. Appen giver dig også direkte adgang til at se besigtigelser, artsfund og øvrige informationer om de enkelte § 3-områder, samt arealernes score i Biodiversitetskortet og High Nature Value (HNV). Du kan også se, hvor der er fredede fortidsminder og beskyttede sten- og jorddiger.

Appen kan findes i din iTunes App Store eller på Google Play ved at søge på "beskyttet natur" eller "Miljøstyrelsen" eller ved at følge disse links:

[Download appen for beskyttet natur til Android](#)

[Download appen for beskyttet natur til Iphone](#)

# Vejle Kommune behandler personoplysninger om dig

*(følgende oplysninger er alene relevant i sager om privatpersoner, enkeltmandsvirksomheder eller I/S)*

Vejle Kommune sender dig dette brev for at orientere dig om, at kommunen har indsamlet eller modtaget personoplysninger om dig. Efter Databeskyttelsesforordningens artikel 13 og 14 skal kommunen nemlig give dig en række oplysninger, når der indsamles og behandles personoplysninger om dig.

## 1. Vi er den dataansvarlige – hvordan kontakter du os?

Vejle Kommune er dataansvarlig for behandlingen af de personoplysninger, som er indsamlet eller er modtaget om dig. Kommunens kontaktoplysninger:

Vejle Kommune, Skolegade 1, 7100 Vejle  
Telefon: 76 81 00 00. Mail: [post@vejle.dk](mailto:post@vejle.dk) CVR-nr.: 29189900

## 2. Kontaktoplysninger på databeskyttelsesrådgiveren

Hvis du har spørgsmål til kommunens behandling af dine oplysninger, er du altid velkommen til at kontakte kommunens databeskyttelsesrådgiver. Du kan kontakte kommunens databeskyttelsesrådgiver på følgende måder:

**På mail:** [dpo.vejle@bechbruun.com](mailto:dpo.vejle@bechbruun.com)

**På telefon:** 72 27 30 02

**Via sikker post:** <https://dpo.bechbruun.com/vejle>

**Pr. brev:** DPO Vejle Kommune, Bech-Bruun Advokatpartnerselskab, Værkmestergade 2, 8000 Aarhus C  
CVR nr.: 38538071

## 3. Formålene med og retsgrundlaget for behandlingen af dine personoplysninger

Kommunen behandler dine personoplysninger i forbindelse med sager om natur ved ansøgninger om / anmeldelser vedr. følgende:

- Anmeldelse, dispensation og meddelelse efter Naturbeskyttelsesloven
- Anmeldelse og dispensation efter Museumslovens § 29a
- Anmeldelse og tilladelse til bade- og bådebroer
- Landzonetilladelse
- Anmeldelse af genopdyrkningsret
- Anmeldelse af skovrejsning
- Bekæmpelse af kæmpebjørneklo

Retsgrundlaget for vores behandling af dine personoplysninger følger af:

- Naturbeskyttelsesloven
- Museumsloven
- Kystbeskyttelsesloven
- Miljøbeskyttelsesloven
- Miljømålsloven
- Planloven
- Lov om drift af landbrugsjorde
- Databeskyttelsesloven § 5, stk. 1
- Databeskyttelsesloven § 6, stk. 1 jf. Databeskyttelsesforordningen art. 6, litra e

#### 4. Kategorier af personoplysninger

Vi behandler følgende kategorier af personoplysninger om dig:

- Almindelige personoplysninger
- CPR-nummer

Indsendes der andre personoplysninger af dig, som ikke er relevante for sagen, kan disse personoplysninger blive journaliseret, men vil ikke indgå i sagens behandling.

#### 5. Modtagere eller kategorier af modtagere

Kommunen videregiver eller overlader dine almindelige personoplysninger til parter i sagen, f.eks. i forbindelse med en partshøring, eller til andre relevante borgere i forbindelse med en eventuel nabohøring

Kommunen annoncerer større afgørelser på kommunens hjemmeside.

##### Generelle modtagere:

- Andre offentlige myndigheder
- Databehandlere
- Eksterne rådgivere
- Andre modtagere: Foreninger, f.eks. Dansk Naturfredningsforening, Dansk Ornitologisk Forening og Dansk Botanisk Forening

Disse personoplysninger kan være omfattet af en eventuel efterfølgende aktindsigtssag.

#### 6. Overførsel til modtagere i tredjelande, herunder internationale organisationer

Kommunen overfører dine personoplysninger til modtagere uden for EU og EØS:

- Nej
- Ja

## 7. Hvor stammer dine personoplysninger fra

Dette afsnit er kun udfyldt, når kommunen indsamler oplysninger om dig hos andre end dig selv.

## 8. Opbevaring af dine personoplysninger

Kommunen kan på nuværende tidspunkt ikke sige, hvor længe dine personoplysninger opbevares. Den periode kommunen opbevarer oplysninger i, afhænger af den konkrete sagsbehandling, opfyldelsen af formålet med behandlingen samt den relevante lovgivning på området. Når behandlingen af dine personoplysninger er afsluttet, opbevares oplysningerne efter bestemmelserne i Arkivloven.

## 9. Automatiske afgørelser, herunder profilering

Kommunen anvender ikke automatiske afgørelser eller profilering i den konkrete behandling af dine personoplysninger.

## 10. Dine rettigheder

Efter Databeskyttelsesforordningen kan du til enhver tid benytte dig af dine rettigheder i forhold til Vejle Kommunes behandling af dine personoplysninger:

- Du har **ret til indsigt** i de oplysninger, som Vejle Kommune behandler om dig
- Du har **ret til at få rettet urigtige oplysninger** om dig selv
- I særlige tilfælde har du **ret til at få slettet personoplysninger** om dig
- Du har i visse tilfælde **ret til at få begrænset behandlingen** af dine personoplysninger
- Du har i visse tilfælde **ret til at gøre indsigelse** mod Vejle Kommunes ellers lovlige behandling

Hvis du vil gøre brug af dine rettigheder, skal du kontakte vores databeskyttelsesrådgiver. Se kontaktoplysninger i afsnit 2.

## 11. Retten til at trække samtykke tilbage

Hvis behandlingen af dine personoplysninger er betinget af et samtykke, har du til enhver tid ret til at trække dit samtykke tilbage. Hvis du trækker dit samtykke tilbage, har det først virkning fra dette tidspunkt. Det påvirker derfor ikke lovligheden af vores behandling af dine personoplysninger op til tidspunktet for tilbagetrækningen af dit samtykke.

## 12. Klagevejledning

Du har ret til at klage til Datatilsynet, hvis du er utilfreds med Vejle Kommunes behandling af dine personoplysninger. Du kan enten henvende dig til Vejle Kommunes



databeskyttelsesrådgiver eller finde mere information og kontaktoplysninger på Datatilsynets hjemmeside [www.datatilsynet.dk](http://www.datatilsynet.dk)

