



STRATEGISK LANDSBYPLAN SKIBET & OMEGN



vejle **GUSTIN**
KOMMUNE LANDSKAB

LOKALRÅDET
FOR SKIBET
& OMEGN

LOKALE
FRIVILLIGE
NAVIGATORER

DEN STRATEGISKE LANDSBYPLAN

Den strategiske landsbyplan, som styringsredskab

Formålet er at give en retning for udviklingen af et bæredygtigt landsbysamfund, og anviser overordnede målsætninger og virkemidler for udviklingen af lokalområdet.

I et overordnet perspektiv er den med til at fremme en differentieret og målrettet udvikling af de enkelte landsbysamfund i kommunen, og vil således være med til at præge kommuneplanen.

For borgerne i lokalsamfundet, kan den fungere som styringsredskab, når nye initiativer og projekter sættes igang. Udviklingen sker både fra oven, styret af politikere og myndigheder, og fra lokale initiativer og ildsjæle.

Den strategiske landsbyplan, skal vokse ud af lokalområdet

Den strategiske landsbyplan er udviklet i tæt samarbejde med de lokale borgere, igennem dialogmøder, workshop, og digital høring, hvor borgerne har haft mulighed for at byde ind med tanker, idéer og kommentarer, og derved forme det endelige materiale. På workshoppen, blev der udvalgt 3 frivillige, som har deltaget i møder og hjulpet til undervejs, både med at indsamle viden, og udbrede kendskabet til projektet. Lokalrådet har også fungeret som en aktiv hjælp og sparring. Visionen i denne landsbyplan er dermed i høj grad vokset ud af de lokales behov og drømme. Det giver god mening, da den viden og indsigt, som ligger ude i lokalsamfundet er uvurderlig, ift. at identificere de væsentligste nedslagspunkter.




VÆRDIER OG VISIONER

Nedslagspunkter med lokalt afsæt

Igenennem en aktiv inddragelse, har borgerne udpeget de vigtigste værdier og visioner for området. De danner udgangspunktet for tre overordnede strategier, som tilsammen skal være med til at forme fremtiden for området.



01 Nærhed til naturen



02 Det gode hverdagsliv



03 Gode forbindelser

OM SKIBET OG OMEGN

Et populært område 10 min. fra Vejle

Det er især den naturskønne beliggenhed, gode institutioner, et godt lokalmiljø, varierede fritidstilbud og nærheden til større byer og arbejdspladser, som tiltrækker nye indbyggere. Der er stor efterspørgsel efter nye byggegrunde, og det er derfor afgørende at man formår at holde fast i og bygge videre på de kvaliteter, som området karakteriseres af idag, hvis succesen skal holde også i fremtiden.

Beliggende i et enestående landskab

Skibet ligger på de grønne skråninger ned til Vejle Ådal, som er et af Danmarks mest markante og helstøbte dalstrøg. De kuperede dalsider rummer intime og særprægede landskabsrum med grønne kiler, som skærer sig ind i skråningerne.

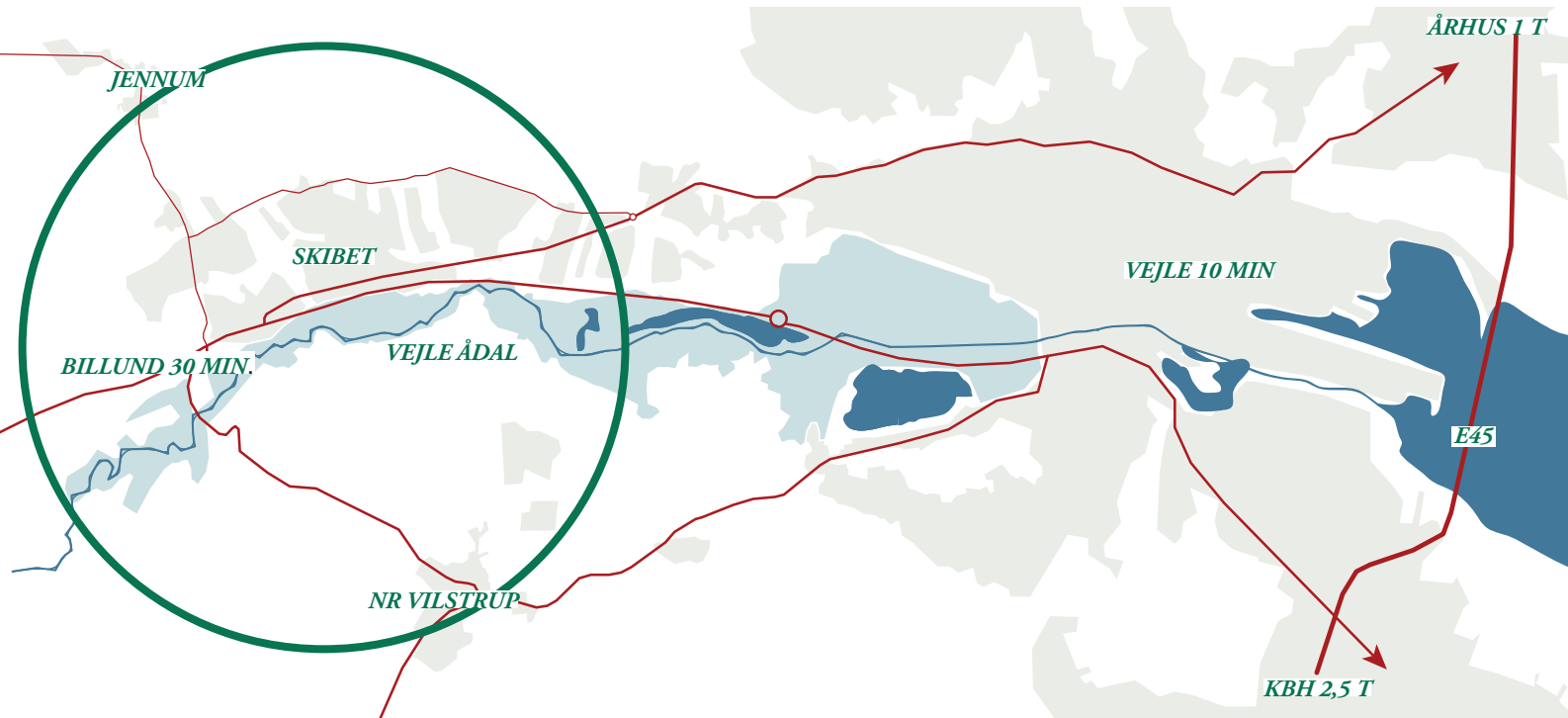
Mange af områdetes veje er gamle forbindelser, der løber som smalle, slyngede småveje over skrænterne og langs markskel.

Det smukke landskab er yderst populært til rekreative aktiviteter, først og fremmest som vandre- og cykelstier, hvilket let kan styres yderligere ved at adgangen til naturen synliggøres og formidles.

Stærk lokal sammenhængskraft

Der er en stærk identitet forbundet med at bo i Skibet, der er mange ildsjæle og initiativer i området, som let kan fastholdes og styrkes ved at understøtte og bakke op om tiltagene.

Der er et stort potentiale i en styrkelse af de fysiske forbindelser, opholdsmuligheder i det fri og samlingspladser.



*I 1325 omtales
Skibet første gang i
formen
'SKIPWITH'
Dette navn betyder
"Skoven, hvortil man kan sejle i
skib".
Det var via Vejle Å, at man
kunne sejle til Skibet.*

■ By
■ Åbne landskab
— Trafikåre

NÆRHED TIL NATUREN

01

Naturen ind i byen

Bebyggelsen ligger på dalsiden, tilpasset terrænet, med kig ud til det store landskab og frodige grønne kiler. Nye kvarterer kan med fordel planlægges med afsæt i de lokale forudsætninger, hvor landskabet og klimaet bidrager til udviklingen af unikke og kvalitetsrige boligområder. De eksisterende urbane strukturer, er meget karakteristiske og kan ligeledes bruges som inspiration. De grønne kiler har potentiale til at skabe forbindelse mellem bydelene og give adgang til naturen. De kan fungere som naturlige strømningskorridorer for regnvand og bidrage til en øget biodiversitet, mens de danner rammen om rekreative fællesarealer, med lokale mødesteder for alle byens borgere.

Det tætte landskab fremhæver terrænet

Skovene på skråningerne danner en ryg for bebyggelsen. Beplantningen kan være med til at fremhæve det dramatiske terræn og bidrager, med et væld af oplevelsesrum, til forståelsen af landskabet. Med fokus på biodiversitet, kan naturen få mere plads, og det medvirker til, at kunne rumme de udfordringer, som klimaforandringerne medfører. Med gode ruter og udflugtsmål bidrager det tætte landskab til et aktivt og attraktivt fritidsliv, for borgerne.

Oplevelser i det åbne landskab

Bebyggelsens oprindelse er nært knyttet til Vejle Ådal, som udgør et meget markant og karakteristisk landskab. Beliggenheden er afgørende for områdets identitet og selvforståelse. Her er der mulighed for rige naturoplevelser, og det tiltrækker besøgende fra nær og fjern. Med gode forbindelser og lokale møde- og samlingssteder, kan det store landskab opleves helt tæt på.

*Den bynære natur
binder byen sammen med
rekreative fællesarealer*

*Det tætte landskab med
de lange kig, forbinder
lokalområdet på tværs af
det store landskab*

*Det åbne landskab er
områdets oprindelse
og livsnerve*



	Vand		By
	Strømningskorridorer		Vejle Ådal
	Grønne kiler		Natur

Forslag til virkemidler

- Fremhæv naturen med vejvisere og særlige hotspots.
- Forbindelse på tværs til skovene syd for Ådalen.
- Rekreative forbindelser og mødesteder.
- Naturlegepladser i et design, som afspejler naturen og omgivelserne.
- Nytt rekreativt åbad.
- Ved at dæmpe støjen fra Bredstenvej, øges kvaliteten af naturoplevelsen i Ådalen.
- Mere natur og biodiversitet i boligområderne.

DET GODE HVERDAGSLIV

02

Lokalidentitet samler området

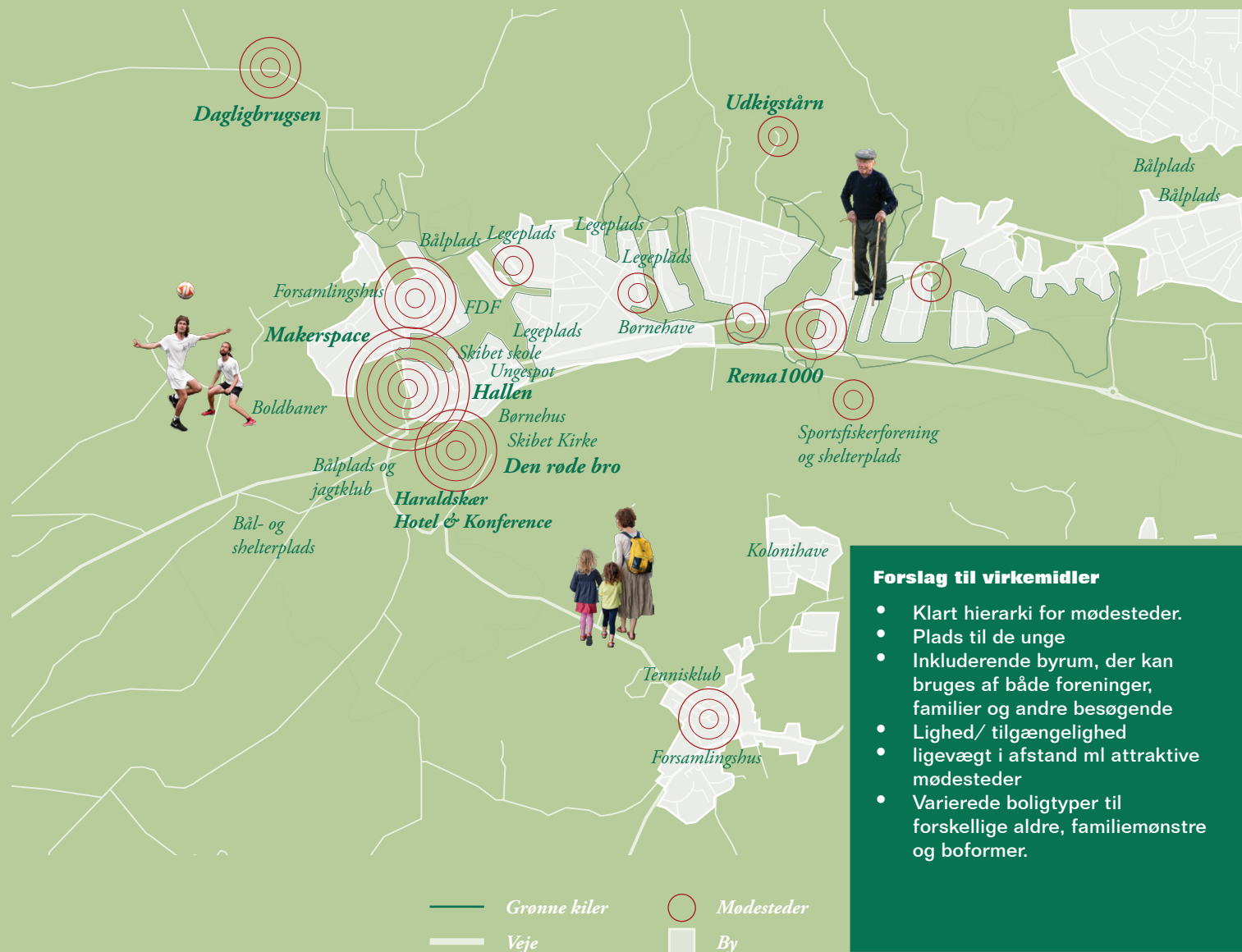
Fremtidens udbygning mod Vejle, kan bruges som afsæt til at styrke den lokale identitet, ved at identificere de væsentligste værdier, og derigennem definere, hvad der gør området til et særligt sted i forhold til de andre omkringliggende lokalområder.

Bred beboersammensætning

En af byggestenene i et bæredygtigt og velfungerende lokalsamfund er en stærk og bred beboersammensætning, som kan bidrage til at der er et varieret liv i området. Det kan man bl.a. opnå ved at gøre det attraktivt for de ældre at blive boende, de som har boet der længe, har dybe rødder i områdets historie, som de kan bringe videre til yngre generationer og tilflyttere. Børnefamilier søger et trygt sted for deres børn at vokse op, gode institutioner, nærhed til indkøb, og et aktivt fritids- og kulturliv. Hensyn til de yngste borgere giver generøse og trygge omgivelser, som alle kan nyde godt af.

Unikke bykvarterer og et klart hierarki

Området består af flere sammenvoksede landsbyer, som idag fungerer som bykvarterer. Hvert kvarter har sine unikke kvaliteter, og forbindelsen imellem vil med fordel kunne styrkes, både i fht infrastruktur og de faciliteter de hver især deler med de andre kvarterer. I et lille bysamfund, som dette, er det vigtigt at samle flere af de vigtigste mødesteder, så der skabes et naturligt centrum med masser af liv og folk der mødes på tværs af bydele. Området omkring skolen og hallen fungerer allerede som et naturligt centrum, og har potentiale til at kunne udbygges og styrkes i fremtiden.



Forslag til virkemidler

- Klart hierarki for mødesteder.
- Plads til de unge
- Inkluderende byrum, der kan bruges af både foreninger, familier og andre besøgende
- Lighed/ tilgængelighed
- ligevægt i afstand ml attraktive mødesteder
- Varierede boligtyper til forskellige aldre, familiemønstre og boformer.

GODE FORBINDELSER

03

Rekreative forbindelser styrkes

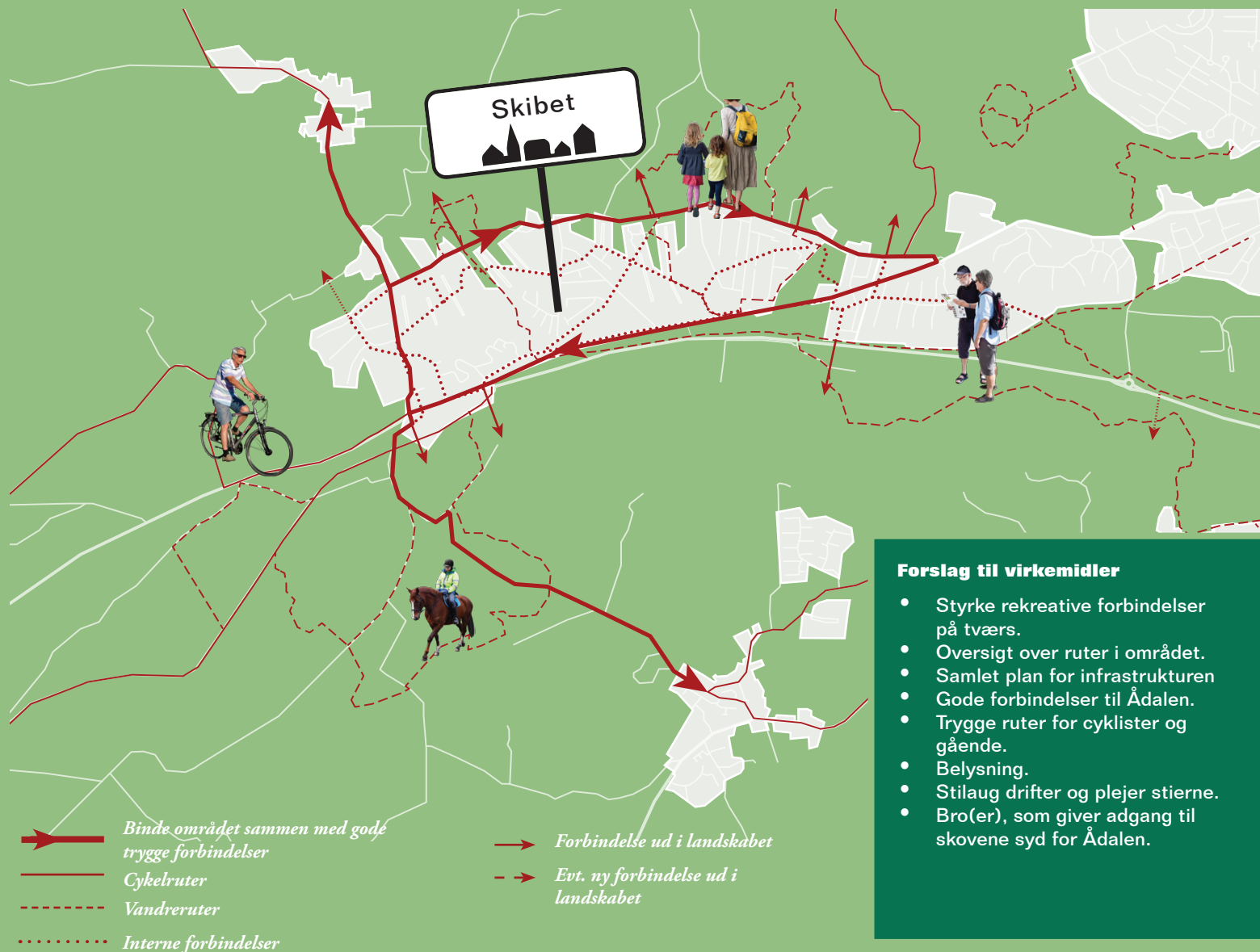
Naturen og landskabet er en kæmpe ressource for området og et bredt udbud af forskellige ruter til varierede formål, som mountainbike, vandrestier, ridestier osv. er med til at styrke mulighederne for et aktivt og attraktivt friluftsliv. En god oversigt over mulighederne vil være med til at udbrede kendskabet og tilgængeligheden, så flere får glæde af de mange muligheder der er. Rekreative cykelstier og tilhørende shelterpladser, kan med fordel indgå i en større turismestrategi for området. Tilføjelsen af en overgang over Bredstenvej kan styrke sammenhængen med Ådalen.

En samlet visionsplan

Udbygningen af området er sket løbende og den nuværende infrastruktur bærer præg af, at være løst løbende. En overordnet plan for infrastrukturen i området, kan være med til at sikre en trygge, effektive og oplevelsesrige forbindelser, som binder lokalområdet og de enkelte bydele og småbyer sammen.

Effektiv og bæredygtig mobilitet

Mobilitet er en livsnerve for området, og den lette adgang til E45 og byer med større arbejdspladser har stor betydning for områdets popularitet. For en mere bæredygtig mobilitet er det oplagt at lokalsamfundet arbejder med ordninger, som delebiler, fælleskørsel til banegården i Vejle, eller cykelkampagner.



Forslag til virkemidler

- Styrke rekreative forbindelser på tværs.
- Oversigt over ruter i området.
- Samlet plan for infrastrukturen
- Gode forbindelser til Ådalen.
- Trygge ruter for cyklister og gående.
- Belysning.
- Stilaug drifter og plejer stierne.
- Bro(er), som giver adgang til skovene syd for Ådalen.





"Der bor venlige mennesker i Skibet, vi passer på hinanden. Og folk smider tyggegummi i skraldespanden"
Skolebarn



Området omkring Hallen er et naturligt centrum og mødested.



Styrke oplevelsen af de varierede landskabstyper



Gode destinationer trækker folk ud i naturen



Attraktiv bosætning i smuk natur



"Området består af flere sammenvoksede landsbyer. Vi kan skabe bedre sammenhæng og trykbed gennem belysning, fortove, gode forbindelser og mødesteder"
Lokal borger



"Prøv at lade naturen bestemme lidt selv"
Katrines 10 år.



"Naturen skal lukkes helt ind i byen - så den kan ses og mærkes. Både når man bor her, og når man kommer som gæst"
Lokal borger



"Kobling til naturen kan ske med nye ruter. Og ruterne skal også forbinde byen internt, så man kan cykle trygt"
Børnefamilien



Haraldsker Hotel & Konference trækker folk til fra nær og fjern, en god introduktion til området kan styrke turismen.



Den røde bro er et populært mødested, især om sommeren. En oplagt placering for et åbad.



Bindeballestien er en smuk, effektiv og tryk foybrudelse for cyklister direkte ind til Vejle



Det smukke landskab med ådalen gør området til et attraktivt sted at bosætte sig

Fotos er brugt med tilladelse fra: Vejle Kommune, Loklrådet for Skibet og Omegn, Karsten Nissen, samt www.skalgubbar.se

Tak til de lokale ildsjæle, som har påtaget sig opgaven, at støtte op om projektet, med værdifuld indsigt og viden!